08/231-578/ПР
31.07.2026

**КИЇВСЬКА МІСЬКА РАДА**
V сесія IX скликання

**Р І Ш Е Н Н Я**

_____ Київ № _____

**Про затвердження технічних документацій із землеустрою щодо інвентаризації земель**

325305926

Відповідно до статей 9, 20, 79[1], 83, 186 Земельного кодексу України, статей 35, 57 Закону України «Про землеустрій», Закону України «Про Державний земельний кадастр», Закону України «Про внесення змін до деяких законодавчих актів України щодо розмежування земель державної та комунальної власності», пункту 34 частини першої статті 26 Закону України «Про місцеве самоврядування в Україні», Порядку проведення інвентаризації земель, затвердженого постановою Кабінету Міністрів України від 05 червня 2019 року № 476, Порядку ведення Державного земельного кадастру, затвердженого постановою Кабінету Міністрів України від 17 жовтня 2012 року № 1051, рішення Київської міської ради від 10 вересня 2015 року № 958/1822 «Про інвентаризацію земель міста Києва», та враховуючи, що земельні ділянки зареєстровані в Державному земельному кадастрі, розглянувши технічні документації із землеустрою щодо інвентаризації земель, Київська міська рада

**ВИРІШИЛА:**

1. Затвердити технічні документації із землеустрою щодо інвентаризації земель та віднести земельні ділянки до відповідної категорії земель, виду цільового призначення земельних ділянок згідно з додатком до цього рішення (справа № 325305926).

2. Департаменту земельних ресурсів виконавчого органу Київської міської ради (Київської міської державної адміністрації) вжити заходів щодо державної реєстрації права комунальної власності територіальної громади м. Києва на земельні ділянки згідно з додатком до цього рішення у порядку, встановленому Законом України «Про державну реєстрацію речових прав на нерухоме майно та їх обтяжень».

3. Контроль за виконанням цього рішення покласти на постійну комісію Київської міської ради з питань архітектури, містопланування та земельних відносин.

Київський міський голова Віталій КЛИЧКО

**ПОДАННЯ:**

Заступник голови
Київської міської державної
адміністрації з питань здійснення
самоврядних повноважень — Владислав АНДРОНОВ

Директор Департаменту земельних
ресурсів виконавчого органу
Київської міської ради (Київської
міської державної адміністрації) — Валентина ПЕЛИХ

Начальник юридичного управління
Департаменту земельних ресурсів
виконавчого органу Київської міської
ради (Київської міської державної
адміністрації) — Юрій ШПАК

**ПОГОДЖЕНО:**

Постійна комісія Київської міської ради
з питань архітектури, містопланування
та земельних відносин

Голова — Михайло ТЕРЕНТЬЄВ

Начальник управління правового
забезпечення діяльності
Київської міської ради — Валентина ПОЛОЖИШНИК

Додаток
до рішення Київської міської ради
від _____ № _____

| Порядковий номер | Реєстраційний номер справи | Назва технічної документації із землеустрою | Кадастровий номер земельної ділянки | Площа земельної ділянки, га | Місце розташування | Категорія земель | Код виду цільового призначення, назва |
|---|---|---|---|---|---|---|---|
| 1 | 579852546 | Технічна документація із землеустрою щодо інвентаризації земель на території кадастрового кварталу 90:388 у 30 кварталі Конча-Заспівського лісництва комунального підприємства «Лісопаркове господарство «Конча-Заспа» у Голосіївському районі міста Києва | 8000000000:90:388:0004 | 12,0824 | 30 квартал Конча-Заспівського лісництва комунального підприємства «Лісопаркове господарство «Конча-Заспа», Голосіївський район, місто Київ | Землі лісогосподарського призначення | 09.03 Для цілей підрозділів 09.01-09.02, 09.04-09.05 та для збереження та використання земель природно-заповідного фонду |
| | | | 8000000000:90:388:0002 | 0,0244 | Столичне шосе, Голосіївський район, місто Київ | Землі рекреаційного призначення | 07.08 Земельні ділянки загального користування, які використовуються як зелені насадження загального користування |
| | | | 8000000000:90:388:0005 | 0,0678 | Столичне шосе, Голосіївський район, місто Київ | Землі промисловості, транспорту, електронних комунікацій, енергетики, оборони та іншого призначення | 12.04 Для розміщення та експлуатації будівель і споруд автомобільного транспорту та дорожнього господарства |
| | | | 8000000000:90:388:0003 | 0,1068 | Столичне шосе, Голосіївський район, місто Київ | Землі рекреаційного призначення | 07.08 Земельні ділянки загального користування, які використовуються як зелені насадження загального користування |

| | | | | | | | |
|---|---|---|---|---|---|---|---|
| 2 | 541752208 | Технічна документація із землеустрою щодо інвентаризації земель на території кадастрового кварталу 90:708 обмеженого шосе Дніпровським та Національним пророднім парком «Голосіївським» у Голосіївському районі м. Києва | 8000000000:90:352:0008 | 0,5191 | шосе Дніпровське, Голосіївський район, місто Київ | Землі промисловості, транспорту, електронних комунікацій, енергетики, оборони та іншого призначення | 11.07 Земельні ділянки загального користування, які використовуються як зелені насадження спеціального призначення |
| | | | 8000000000:90:708:0001 | 0,0729 | річка Сіверка, Голосіївський район, місто Київ | Землі водного фонду | 10.01 Для експлуатації та догляду за водними об'єктами |
| | | | 8000000000:90:708:0002 | 0,0655 | шосе Дніпровське, Голосіївський район, місто Київ | Землі промисловості, транспорту, електронних комунікацій, енергетики, оборони та іншого призначення | 12.01 Для розміщення та експлуатації будівель і споруд залізничного транспорту |
| | | | 8000000000:90:708:0003 | 2,4605 | шосе Дніпровське, Голосіївський район, місто Київ | Землі промисловості, транспорту, електронних комунікацій, енергетики, оборони та іншого призначення | 12.01 Для розміщення та експлуатації будівель і споруд залізничного транспорту |

Київський міський голова Віталій КЛИЧКО

# ПОЯСНЮВАЛЬНА ЗАПИСКА

До справи
**№ 325305926**

до проєкту рішення Київської міської ради:
***Про затвердження технічних документацій із землеустрою щодо інвентаризації земель***

**1. Юридична особа:**

| | |
|---|---|
| Назва | ***КИЇВСЬКА МІСЬКА РАДА*** |
| Перелік засновників (учасників) юридичної особи | ***КИЇВСЬКА МІСЬКА РАДА***<br><br>***Адреса засновника: м. Київ, Шевченківський район, ВУЛИЦЯ ХРЕЩАТИК, будинок 36*** |
| Кінцевий бенефіціарний власник (контролер) | ***Відсутній*** |
| Реєстраційний номер: | ***від 20.03.2026 № 325305926*** |

**2. Відомості про земельні ділянки:** зазначені у додатку до проєкту рішення Київської міської ради.

**3. Обґрунтування прийняття рішення.**

Відповідно до рішення Київської міської ради від 10.09.2015 № 958/1822 «Про інвентаризацію земель міста Києва», на виконання Міської цільової програми використання та охорони земель міста Києва на 2022-2025 роки, затвердженої рішенням Київської міської ради від 07.10.2021 № 2727/2768, із дотриманням вимог Земельного кодексу України, Закону України «Про землеустрій», Закону України «Про Державний земельний кадастр», Порядку проведення інвентаризації земель, затвердженого постановою Кабінету Міністрів України від 05.06.2019 № 476, та Порядку ведення Державного земельного кадастру, затвердженого постановою Кабінету Міністрів України від 17.10.2012 № 1051, комунальним підприємством «Київський інститут земельних відносин» виконані заходи з розробки технічних документацій із землеустрою щодо інвентаризації земель.

Відповідно до статей 9, 20, 79[1], 83, 186 Земельного кодексу України, статей 35, 57 Закону України «Про землеустрій», враховуючи, що земельні ділянки зареєстровані в Державному земельному кадастрі, Департаментом земельних ресурсів виконавчого органу Київської міської ради (Київської міської державної адміністрації) розроблено відповідний проєкт рішення Київської міської ради.

**4. Мета прийняття рішення.**

Метою прийняття рішення є затвердження технічних документацій із землеустрою щодо інвентаризації земель на території міста Києва для забезпечення формування земель комунальної власності територіальної громади міста Києва та подальшого оформлення прав на них, в тому числі спрощення процедури оформлення прав на землю, підвищення ефективності міського землекористування, збільшення надходжень коштів до міського бюджету від плати за землю, продажу земельних ділянок на земельних торгах та права оренди землі тощо.

**5. Особливі характеристики земельних ділянок:** зазначені у додатку до проєкту рішення Київської міської ради.

Інформація стосовно об'єктів нерухомого майна, розташованих в межах земельних ділянок кадастрового кварталу **90:388**, надана листами:

- Департаменту з питань державного архітектурно-будівельного контролю міста Києва виконавчого органу Київської міської ради (Київської міської державної адміністрації) від 08.05.2026 № 073-1910, який проінформував, що не видавав, не реєстрував документів, що дають право на виконання підготовчих/будівельних робіт і засвідчують прийняття в експлуатацію закінчених будівництвом об'єктів на земельних ділянках з кадастровими номерами 8000000000:90:388:0002, 8000000000:90:388:0003, 8000000000:90:388:0004, 8000000000:90:388:0005 у Голосіївському районі м. Києва;

- Департаменту містобудування та архітектури виконавчого органу Київської міської ради (Київської міської державної адміністрації) від 01.05.2026 №055-7700, який повідомив, що у Реєстрі адрес відсутні відомості про документи щодо присвоєння адрес будь-яким об'єктам нерухомого майна, розташованим в межах територій, позначених на доданих до листа схемах;

- Департаменту територіального контролю міста Києва виконавчого органу Київської міської ради (Київської міської державної адміністрації) від 03.06.2026 №064-11548, який додав фотофіксацію та проінформував, що Головним спеціалістом – інспектором з благоустрою управління (інспекції) контролю за благоустроєм Департаменту територіального контролю міста Києва проведено обстеження згаданого кадастрового кварталу та виявлено на земельній ділянці:

- за кадастровим номером 8000000000:90:388:0002 споруди, які мають ознаки капітальних;

- за кадастровими номерами 8000000000:90:388:0003, 8000000000:90:388:0004, 8000000000:90:388:0005 територія вільна від забудов.

Благоустрій прилеглої території знаходиться в належному стані;

- Голосіївської районної в місті Києві державної адміністрації від 22.04.2026 №100-5951, яка поінформувала, що за результатами моніторингу та даних електронно-пошукової бази ІТС ЄІПК «АСКОД» за період з 31.10.2010 по 30.05.2024 у Голосіївської районної в місті Києві державної адміністрації відсутні зареєстровані розпорядження за вказаними у листі реквізитами.

Інформація стосовно об'єктів нерухомого майна, розташованих в межах земельних ділянок кадастрового кварталу **90:708**, надана листами:

- Департаменту з питань державного архітектурно-будівельного контролю міста Києва виконавчого органу Київської міської ради (Київської міської державної адміністрації) від 08.05.2026 № 073-1913, який проінформував, що не видавав, не реєстрував документів, що дають право на виконання підготовчих та будівельних робіт і засвідчують прийняття в експлуатацію закінчених будівництвом об'єктів на земельних ділянках з кадастровими номерами 8000000000:90:352:0008, 8000000000:90:708:0001, 8000000000:90:708:0003 у Голосіївському районі м. Києва;

- Департаменту містобудування та архітектури виконавчого органу Київської міської ради (Київської міської державної адміністрації) від 01.05.2026 №055-7692, який повідомив, що у Реєстрі адрес відсутні відомості про документи щодо присвоєння адрес будь-яким об'єктам нерухомого майна, розташованим в межах територій, позначених на доданих до листа схемах;

- Департаменту територіального контролю міста Києва виконавчого органу Київської міської ради (Київської міської державної адміністрації) від 20.05.2026 №064-10380, який проінформував, що Головним спеціалістом – інспектором з благоустрою управління

(інспекції) контролю за благоустроєм Департаменту територіального контролю міста Києва проведено обстеження земельної ділянки за вказаними кадастровими номерами. Під час обстеження виявлено елемент вуличної дорожньої мережі (фотофіксація додається). Порушень правил благоустрою не виявлено.

- Голосіївської районної в місті Києві державної адміністрації від 22.04.2026 №100-5952, яка поінформувала, що за результатами моніторингу та даних електронно-пошукової бази ІТС ЄІПК «АСКОД» за період з 31.10.2010 по 30.05.2024 у Голосіївської районної в місті Києві державної адміністрації відсутні зареєстровані розпорядження за вказаними у листі реквізитами.

**6. Стан нормативно-правової бази у даній сфері правового регулювання.**

Загальні засади та порядок проведення інвентаризації земель визначено Земельним кодексом України, Законом України «Про землеустрій», Законом України «Про Державний земельний кадастр», Порядком проведення інвентаризації земель, затвердженим постановою Кабінету Міністрів України від 05.06.2019 № 476 та Порядком ведення Державного земельного кадастру, затвердженим постановою Кабінету Міністрів України від 17.10.2012 № 1051.

Проєкт рішення не стосується прав і соціальної захищеності осіб з інвалідністю та не матиме впливу на життєдіяльність цієї категорії.

Проєкт рішення не містить службової інформації у розумінні статті 6 Закону України «Про доступ до публічної інформації».

Проєкт рішення не містить інформації про фізичну особу (персональні дані) у розумінні статей 11 та 21 Закону України «Про інформацію» та статті 2 Закону України «Про захист персональних даних».

**7. Фінансово-економічне обґрунтування.**

Реалізація рішення не потребує додаткових витрат міського бюджету.

**8. Прогноз соціально-економічних та інших наслідків прийняття рішення.**

Наслідками прийняття розробленого проєкту рішення стане:

- реалізація зацікавленою особою своїх прав щодо використання земельної ділянки;
- підвищення ефективності міського землекористування;
- збільшення надходжень коштів до міського бюджету від плати за землю, продажу земельних ділянок та права оренди землі тощо.

Доповідач: директор Департаменту земельних ресурсів **Валентина ПЕЛИХ**

Директор Департаменту земельних ресурсів Валентина ПЕЛИХ

8000000000:90:388:0002

8000000000:90:388:0002

8000000000:90:388:0003

8000000000:90:388:0003

8000000000:90:388:0004

8000000000:90:388:0004

8000000000:90:388:0005

EUROBA
KAPTSI


КУПЕЦЬКИЙ D
park restaurant

8000000000:90:708:0001

15
р. СІВЕРКА
8000000000:90:708:0003

8000000000:90:352:0008

**Проект рішення № 325305926**

**Кадастровий квартал: 90:352**

**Голосіївський район**

| № з/п | Кад. номер | Код цільового призначення | Площа (га) |
|---|---|---|---|
| 1 | 0008 | 11.07 | 0,5191 |
| | Разом | | 0,5191 |

**Умовні позначення:**

Межі земельних ділянок

**Проект рішення № 325305926**

**Кадастровий квартал: 90:388**

**Голосіївський район**

| № з/п | Кад. номер | Код цільового призначення | Площа (га) |
|---|---|---|---|
| 1 | 0004 | 09.03 | 12,0824 |
| 2 | 0002 | 07.08 | 0,0244 |
| 3 | 0005 | 12.04 | 0,0678 |
| 4 | 0003 | 07.08 | 0,1068 |
| | Разом | | 12,2814 |

**Умовні позначення:**

Межі земельних ділянок

## Проект рішення № 325305926

## Кадастровий квартал: 90:708

## Голосіївський район

| № з/п | Кад. номер | Код цільового призначення | Площа (га) |
|---|---|---|---|
| 1 | 0001 | 10.01 | 0,0729 |
| 2 | 0002 | 12.01 | 0,0655 |
| 3 | 0003 | 12.01 | 2,4605 |
| | Разом | | 2,5989 |

**Умовні позначення:**

Межі земельних ділянок

# ВИТЯГ
## з Державного земельного кадастру про земельну ділянку

| | |
|---|---|
| Номер витягу | НВ-0001908972025 |
| Дата формування | 23.09.2025 |
| Строк дії | три місяці з дати формування |
| Надано на заяву (запит) | Київська міська рада<br>23.09.2025, ЗВ-8000071582025 |

Дані, за якими здійснювався пошук інформації у Державному земельному кадастрі

| | |
|---|---|
| Кадастровий номер земельної ділянки | 8000000000:90:708:0003 |
| Власник (користувач): | |
| Прізвище, власне ім'я, по батькові (за наявності)/найменування | ----- |
| Податковий номер | ----- |
| Унікальний номер запису в Єдиному державному демографічному реєстрі (за наявності) | ----- |

Загальні відомості про земельну ділянку

| | |
|---|---|
| Кадастровий номер | 8000000000:90:708:0003 |
| Місце розташування (адміністративно-територіальна одиниця) | м Київ, Голосіївський район, шосе Дніпровське |
| Цільове призначення: | |
| Категорія земель | Землі промисловості, транспорту, електронних комунікацій, енергетики, оборони та іншого призначення |
| Вид цільового призначення земельної ділянки | 12.01 Для розміщення та експлуатації будівель і споруд залізничного транспорту |
| Обліковий номер масиву, до складу якого входить земельна ділянка | ----- |
| Обліковий номер території, на якій розташовані земельні ділянки, необхідні для розміщення об'єктів, щодо яких відповідно до закону може здійснюватися примусове відчуження земельних ділянок з мотивів суспільної необхідності, до складу якої входить земельна ділянка | ----- |
| Обліковий номер функціональної зони, до складу якої входить земельна ділянка | ----- |
| Обліковий номер контуру об'єкта будівництва та закінченого будівництвом об'єкта, розташованого на земельній ділянці | ----- |
| Обліковий номер меліоративної мережі, складової частини меліоративної мережі, яка забезпечує гідротехнічну меліорацію відповідної земельної ділянки | ----- |
| Обліковий номер об'єкта інженерної інфраструктури, що належить до складу відповідної меліоративної мережі, складової частини меліоративної мережі | ----- |
| Площа земельної ділянки, гектарів | 2.4605 |
| Нормативна грошова оцінка, гривень | ----- |
| Дата проведення нормативної грошової оцінки | ----- |
| Скасований кадастровий номер (номери), у разі коли земельна ділянка створена в результаті поділу/об'єднання | ----- |

Відомості про державну реєстрацію земельної ділянки

| | |
|---|---|
| Інформація про документацію із землеустрою, на підставі якої здійснена державна реєстрація земельної ділянки | Технічна документація із землеустрою щодо інвентаризації земель, 16.05.2025; КП «Київський інститут земельних відносин», Кукла М. В. |
| Орган, який зареєстрував земельну ділянку | Відділ № 8 Управління забезпечення реалізації державної політики у сфері земельних відносин Головного управління Держгеокадастру у Харківській області |
| Дата державної реєстрації земельної ділянки | 10.06.2025 |



Створено за допомогою програмного забезпечення Державного земельного кадастру.

Відомості про право власності/право постійного користування
згідно з Державним реєстром речових прав на нерухоме майно

| | |
|---|---|
| Вид права | Відомості з ДРРП не надходили |
| Інформація про власників (користувачів) земельної ділянки | |
| Прізвище, власне ім'я, по батькові (за наявності)/найменування | Відомості з ДРРП не надходили |
| Громадянство | Відомості з ДРРП не надходили |
| Реквізити документа, що посвідчує особу | Відомості з ДРРП не надходили |
| Податковий номер/номер та серія (за наявності) паспорта фізичної особи | Відомості з ДРРП не надходили |
| Унікальний номер запису в Єдиному державному демографічному реєстрі (за наявності) | Відомості з ДРРП не надходили |
| Місце проживання/ місцезнаходження | Відомості з ДРРП не надходили |
| Частка у спільній власності | Відомості з ДРРП не надходили |
| Документ, який є підставою для виникнення права | Відомості з ДРРП не надходили |
| Документ, що посвідчує право | ----- |

Відомості про оренду, суборенду згідно з Державним реєстром речових прав на нерухоме майно

Орендар:

| | |
|---|---|
| Прізвище, власне ім'я, по батькові (за наявності)/найменування | Відомості з ДРРП не надходили |
| Громадянство | Відомості з ДРРП не надходили |
| Реквізити документа, що посвідчує особу | Відомості з ДРРП не надходили |
| Податковий номер/номер та серія (за наявності) паспорта фізичної особи | Відомості з ДРРП не надходили |
| Унікальний номер запису в Єдиному державному демографічному реєстрі (за наявності) | Відомості з ДРРП не надходили |
| Місце проживання/ місцезнаходження | Відомості з ДРРП не надходили |
| Площа земельної ділянки, переданої в оренду | Відомості з ДРРП не надходили |
| Орган, що здійснив державну реєстрацію речового права | Відомості з ДРРП не надходили |
| Дата державної реєстрації речового права | Відомості з ДРРП не надходили |
| Строк дії речового права | Відомості з ДРРП не надходили |

Суборендар:

| | |
|---|---|
| Прізвище, власне ім'я, по батькові (за наявності)/найменування | Відомості з ДРРП не надходили |
| Громадянство | Відомості з ДРРП не надходили |
| Реквізити документа, що посвідчує особу | Відомості з ДРРП не надходили |
| Податковий номер/номер та серія (за наявності) паспорта фізичної особи | Відомості з ДРРП не надходили |
| Унікальний номер запису в Єдиному державному демографічному реєстрі (за наявності) | Відомості з ДРРП не надходили |
| Місце проживання/ місцезнаходження | Відомості з ДРРП не надходили |
| Площа земельної ділянки (її частини), переданої в суборенду | Відомості з ДРРП не надходили |
| Обліковий номер частини земельної ділянки, на яку поширюється дія договору суборенди | Відомості з ДРРП не надходили |
| Орган, що здійснив державну реєстрацію речового права | Відомості з ДРРП не надходили |
| Дата державної реєстрації речового права | Відомості з ДРРП не надходили |
| Строк дії речового права | Відомості з ДРРП не надходили |
| Додаткові відомості | ----- |

Відомості про земельний сервітут згідно з Державним реєстром речових прав на нерухоме майно

| | |
|---|---|
| Вид сервітуту | Відомості з ДРРП не надходили |
| Площа земельної ділянки (її частини), на яку поширюється дія сервітуту | Відомості з ДРРП не надходили |



Створено за допомогою програмного забезпечення Державного земельного кадастру.

| | |
|---|---|
| Обліковий номер земельної ділянки (її частини), на яку поширюється дія сервітуту | Відомості з ДРРП не надходили |
| Підстава для встановлення земельного сервітуту | Відомості з ДРРП не надходили |
| Орган, що здійснив державну реєстрацію сервітуту | Відомості з ДРРП не надходили |
| Дата державної реєстрації сервітуту | Відомості з ДРРП не надходили |
| Строк дії сервітуту | Відомості з ДРРП не надходили |
| Додаткові відомості | ----- |

Відомості про обтяження згідно з Державним реєстром речових прав на нерухоме майно

| | |
|---|---|
| Вид обтяження | Відомості з ДРРП не надходили |
| Опис предмета обтяження | Відомості з ДРРП не надходили |
| Дата державної реєстрації обтяження | Відомості з ДРРП не надходили |
| Орган, що здійснив державну реєстрацію обтяження | Відомості з ДРРП не надходили |
| Документ, який є підставою для виникнення обтяження | Відомості з ДРРП не надходили |
| Додаткові відомості | ----- |

Відомості про частину земельної ділянки, на якій може проводитися гідротехнічна меліорація

| | |
|---|---|
| Площа частини земельної ділянки, на якій може проводитися гідротехнічна меліорація | ----- |
| Обліковий номер частини земельної ділянки, на якій може проводитися гідротехнічна меліорація | ----- |

Відомості про обмеження у використанні земельної ділянки

| | |
|---|---|
| Вид обмеження у використанні земельної ділянки | Охоронна зона навколо (уздовж) об'єкта енергетичної системи |
| Обліковий номер частини земельної ділянки, на яку поширюється дія обмеження у використанні земельної ділянки | ----- |
| Площа земельної ділянки (її частини), на яку поширюється дія обмеження | 0.0090 гектарів |
| Підстава для виникнення обмеження у використанні земельної ділянки | Закон Постанова Кабінету Міністрів України від 27.12.2022 № 1455 "Про затвердження Правил охорони електричних мереж" 27.12.2022 |
| Орган, що здійснив державну реєстрацію обмеження | ----- |
| Дата державної реєстрації обмеження | ----- |
| Строк дії обмеження | безстроково |

| | |
|---|---|
| Вид обмеження у використанні земельної ділянки | Охоронна зона навколо (уздовж) об'єкта енергетичної системи |
| Обліковий номер частини земельної ділянки, на яку поширюється дія обмеження у використанні земельної ділянки | ----- |
| Площа земельної ділянки (її частини), на яку поширюється дія обмеження | 0.0080 гектарів |
| Підстава для виникнення обмеження у використанні земельної ділянки | Закон Постанова Кабінету Міністрів України від 27.12.2022 № 1455 "Про затвердження Правил охорони електричних мереж" 27.12.2022 |
| Орган, що здійснив державну реєстрацію обмеження | ----- |
| Дата державної реєстрації обмеження | ----- |
| Строк дії обмеження | безстроково |

| | |
|---|---|
| Вид обмеження у використанні земельної ділянки | Санітарно-захисна зона навколо (уздовж) об'єкта |
| Обліковий номер частини земельної ділянки, на яку поширюється дія обмеження у використанні земельної ділянки | ----- |
| Площа земельної ділянки (її частини), на яку поширюється дія обмеження | 2.4605 гектарів |
| Підстава для виникнення обмеження у використанні земельної ділянки | Закон Закон України "Про забезпечення санітарного та епідемічного благополуччя населення";Наказ МОЗ України "Про затвердження Державних санітарних правил планування та забудови населених пунктів" від 19.06.1996 № 173 19.06.1996 |
| Орган, що здійснив державну реєстрацію обмеження | ----- |



Створено за допомогою програмного забезпечення Державного земельного кадастру.

| | |
|---|---|
| Дата державної реєстрації обмеження | ----- |
| Строк дії обмеження | безстроково |
| Вид обмеження у використанні земельної ділянки | Охоронна зона навколо (уздовж) об'єкта енергетичної системи |
| Обліковий номер частини земельної ділянки, на яку поширюється дія обмеження у використанні земельної ділянки | ----- |
| Площа земельної ділянки (її частини), на яку поширюється дія обмеження | 1.9176 гектарів |
| Підстава для виникнення обмеження у використанні земельної ділянки | Закон Постанова Кабінету Міністрів України від 27.12.2022 № 1455 "Про затвердження Правил охорони електричних мереж" 27.12.2022 |
| Орган, що здійснив державну реєстрацію обмеження | ----- |
| Дата державної реєстрації обмеження | ----- |
| Строк дії обмеження | безстроково |
| Вид обмеження у використанні земельної ділянки | Охоронна зона навколо (уздовж) об'єкта енергетичної системи |
| Обліковий номер частини земельної ділянки, на яку поширюється дія обмеження у використанні земельної ділянки | ----- |
| Площа земельної ділянки (її частини), на яку поширюється дія обмеження | 0.9208 гектарів |
| Підстава для виникнення обмеження у використанні земельної ділянки | Закон Постанова Кабінету Міністрів України від 27.12.2022 № 1455 "Про затвердження Правил охорони електричних мереж" 27.12.2022 |
| Орган, що здійснив державну реєстрацію обмеження | ----- |
| Дата державної реєстрації обмеження | ----- |
| Строк дії обмеження | безстроково |
| Вид обмеження у використанні земельної ділянки | Друга зона округу санітарної охорони курорту (зона обмежень) |
| Обліковий номер частини земельної ділянки, на яку поширюється дія обмеження у використанні земельної ділянки | ----- |
| Площа земельної ділянки (її частини), на яку поширюється дія обмеження | 2.4605 гектарів |
| Підстава для виникнення обмеження у використанні земельної ділянки | Закон Закон України "Про курорти" від 05.10.2000 № 2026-III 05.10.2000 |
| Орган, що здійснив державну реєстрацію обмеження | ----- |
| Дата державної реєстрації обмеження | ----- |
| Строк дії обмеження | безстроково |
| Вид обмеження у використанні земельної ділянки | Прибережна захисна смуга вздовж річок, навколо водойм та на островах |
| Обліковий номер частини земельної ділянки, на яку поширюється дія обмеження у використанні земельної ділянки | ----- |
| Площа земельної ділянки (її частини), на яку поширюється дія обмеження | 0.0337 гектарів |
| Підстава для виникнення обмеження у використанні земельної ділянки | Закон Земельний кодекс України від 25.10.2001 №2768-III, Водний кодекс України від 06.06.1995 № 213/95-ВР 06.06.1995 |
| Орган, що здійснив державну реєстрацію обмеження | ----- |
| Дата державної реєстрації обмеження | ----- |
| Строк дії обмеження | безстроково |
| Вид обмеження у використанні земельної ділянки | Водоохоронна зона |
| Обліковий номер частини земельної ділянки, на яку поширюється дія обмеження у використанні земельної ділянки | ----- |
| Площа земельної ділянки (її частини), на яку поширюється дія обмеження | 0.0337 гектарів |
| Підстава для виникнення обмеження у використанні земельної ділянки | Закон Земельний кодекс України від 25.10.2001 №2768-III, Водний кодекс України від 06.06.1995 № 213/95-ВР 25.10.2001 |



Створено за допомогою програмного забезпечення Державного земельного кадастру.

| | |
|---|---|
| Орган, що здійснив державну реєстрацію обмеження | ----- |
| Дата державної реєстрації обмеження | ----- |
| Строк дії обмеження | безстроково |
| Вид обмеження у використанні земельної ділянки | Охоронна зона навколо (уздовж) об'єкта зв'язку |
| Обліковий номер частини земельної ділянки, на яку поширюється дія обмеження у використанні земельної ділянки | ----- |
| Площа земельної ділянки (її частини), на яку поширюється дія обмеження | 0.0502 гектарів |
| Підстава для виникнення обмеження у використанні земельної ділянки | Закон Постанова Кабінету Міністрів України від 29.01.1996 № 135 «Про затвердження Правил охорони ліній електрозв'язку» 29.01.1996 |
| Орган, що здійснив державну реєстрацію обмеження | ----- |
| Дата державної реєстрації обмеження | ----- |
| Строк дії обмеження | безстроково |
| Вид обмеження у використанні земельної ділянки | Охоронна зона навколо (уздовж) об'єкта зв'язку |
| Обліковий номер частини земельної ділянки, на яку поширюється дія обмеження у використанні земельної ділянки | ----- |
| Площа земельної ділянки (її частини), на яку поширюється дія обмеження | 0.3127 гектарів |
| Підстава для виникнення обмеження у використанні земельної ділянки | Закон Постанова Кабінету Міністрів України від 29.01.1996 № 135 «Про затвердження Правил охорони ліній електрозв'язку» 29.01.1996 |
| Орган, що здійснив державну реєстрацію обмеження | ----- |
| Дата державної реєстрації обмеження | ----- |
| Строк дії обмеження | безстроково |
| Вид обмеження у використанні земельної ділянки | Охоронна зона навколо (уздовж) об'єкта зв'язку |



| | |
|---|---|
| Обліковий номер частини земельної ділянки, на яку поширюється дія обмеження у використанні земельної ділянки | ----- |
| Площа земельної ділянки (її частини), на яку поширюється дія обмеження | 0.1853 гектарів |
| Підстава для виникнення обмеження у використанні земельної ділянки | Закон Постанова Кабінету Міністрів України від 29.01.1996 № 135 «Про затвердження Правил охорони ліній електрозв'язку» 29.01.1996 |
| Орган, що здійснив державну реєстрацію обмеження | ----- |
| Дата державної реєстрації обмеження | ----- |
| Строк дії обмеження | безстроково |
| Вид обмеження у використанні земельної ділянки | Охоронна зона навколо (уздовж) об'єкта зв'язку |
| Обліковий номер частини земельної ділянки, на яку поширюється дія обмеження у використанні земельної ділянки | ----- |
| Площа земельної ділянки (її частини), на яку поширюється дія обмеження | 0.0434 гектарів |
| Підстава для виникнення обмеження у використанні земельної ділянки | Закон Постанова Кабінету Міністрів України від 29.01.1996 № 135 «Про затвердження Правил охорони ліній електрозв'язку» 29.01.1996 |
| Орган, що здійснив державну реєстрацію обмеження | ----- |
| Дата державної реєстрації обмеження | ----- |
| Строк дії обмеження | безстроково |
| Вид обмеження у використанні земельної ділянки | Прибережна захисна смуга вздовж річок, навколо водойм та на островах |
| Обліковий номер частини земельної ділянки, на яку поширюється дія обмеження у використанні земельної ділянки | ----- |
| Площа земельної ділянки (її частини), на яку поширюється дія обмеження | 0.1372 гектарів |

| | |
|---|---|
| Підстава для виникнення обмеження у використанні земельної ділянки | Закон Земельний кодекс України від 25.10.2001 №2768-III, Водний кодекс України від 06.06.1995 № 213/95-ВР 06.06.1995 |
| Орган, що здійснив державну реєстрацію обмеження | ----- |
| Дата державної реєстрації обмеження | ----- |
| Строк дії обмеження | безстроково |
| Вид обмеження у використанні земельної ділянки | Санітарно-захисна зона навколо (уздовж) об'єкта |
| Обліковий номер частини земельної ділянки, на яку поширюється дія обмеження у використанні земельної ділянки | ----- |
| Площа земельної ділянки (її частини), на яку поширюється дія обмеження | 0.2512 гектарів |
| Підстава для виникнення обмеження у використанні земельної ділянки | Закон Закон України "Про забезпечення санітарного та епідемічного благополуччя населення"; Наказ МОЗ України "Про затвердження Державних санітарних правил планування та забудови населених пунктів" від 19.06.1996 № 173 19.06.1996 |
| Орган, що здійснив державну реєстрацію обмеження | ----- |
| Дата державної реєстрації обмеження | ----- |
| Строк дії обмеження | безстроково |
| Вид обмеження у використанні земельної ділянки | Зона обмеження забудови від радіотехнічних, радіолокаційних об'єктів |
| Обліковий номер частини земельної ділянки, на яку поширюється дія обмеження у використанні земельної ділянки | ----- |
| Площа земельної ділянки (її частини), на яку поширюється дія обмеження | 0.2512 гектарів |
| Підстава для виникнення обмеження у використанні земельної ділянки | Закон Закон України "Про забезпечення санітарного та епідемічного благополуччя населення"; Наказ МОЗ України "Про затвердження Державних санітарних правил планування та забудови населених пунктів" від 19.06.1996 № 173 19.06.1996 |



| | |
|---|---|
| Орган, що здійснив державну реєстрацію обмеження | ----- |
| Дата державної реєстрації обмеження | ----- |
| Строк дії обмеження | безстроково |
| Вид обмеження у використанні земельної ділянки | Водоохоронна зона |
| Обліковий номер частини земельної ділянки, на яку поширюється дія обмеження у використанні земельної ділянки | ----- |
| Площа земельної ділянки (її частини), на яку поширюється дія обмеження | 0.1372 гектарів |
| Підстава для виникнення обмеження у використанні земельної ділянки | Закон Земельний кодекс України від 25.10.2001 №2768-III, Водний кодекс України від 06.06.1995 № 213/95-ВР 25.10.2001 |
| Орган, що здійснив державну реєстрацію обмеження | ----- |
| Дата державної реєстрації обмеження | ----- |
| Строк дії обмеження | безстроково |
| Вид обмеження у використанні земельної ділянки | Охоронна зона навколо (уздовж) об'єкта енергетичної системи |
| Обліковий номер частини земельної ділянки, на яку поширюється дія обмеження у використанні земельної ділянки | ----- |
| Площа земельної ділянки (її частини), на яку поширюється дія обмеження | 0.0019 гектарів |
| Підстава для виникнення обмеження у використанні земельної ділянки | Закон Постанова Кабінету Міністрів України від 27.12.2022 № 1455 "Про затвердження Правил охорони електричних мереж" 27.12.2022 |
| Орган, що здійснив державну реєстрацію обмеження | ----- |
| Дата державної реєстрації обмеження | ----- |
| Строк дії обмеження | безстроково |
| Вид обмеження у використанні земельної ділянки | Охоронна зона навколо геодезичного пункту |

| | |
|---|---|
| Обліковий номер частини земельної ділянки, на яку поширюється дія обмеження у використанні земельної ділянки | ----- |
| Площа земельної ділянки (її частини), на яку поширюється дія обмеження | 0.0003 гектарів |
| Підстава для виникнення обмеження у використанні земельної ділянки | Закон Постанова Кабінету Міністрів України від 19.07.1999 № 1284 "Про порядок охорони геодезичних пунктів" 19.07.1999 |
| Орган, що здійснив державну реєстрацію обмеження | ----- |
| Дата державної реєстрації обмеження | ----- |
| Строк дії обмеження | безстроково |

| | |
|---|---|
| Вид обмеження у використанні земельної ділянки | Охоронна зона навколо геодезичного пункту |
| Обліковий номер частини земельної ділянки, на яку поширюється дія обмеження у використанні земельної ділянки | ----- |
| Площа земельної ділянки (її частини), на яку поширюється дія обмеження | 0.0003 гектарів |
| Підстава для виникнення обмеження у використанні земельної ділянки | Закон Постанова Кабінету Міністрів України від 19.07.1999 № 1284 "Про порядок охорони геодезичних пунктів" 19.07.1999 |
| Орган, що здійснив державну реєстрацію обмеження | ----- |
| Дата державної реєстрації обмеження | ----- |
| Строк дії обмеження | безстроково |

Інформація про документи, на підставі яких відомості про обмеження у використанні земель внесені до Державного земельного кадастру

| | |
|---|---|
| Реквізити заяви про державну реєстрацію обмеження у використанні земель | ----- |
| Прізвище, власне ім'я та по батькові (за наявності)/ найменування заявника | ----- |



| | |
|---|---|
| Інформація про документи, на підставі яких внесені відомості про обмеження у використанні земель | ----- |

Відомості про заходи щодо охорони земель і ґрунтів

| | |
|---|---|
| Назва та напрям заходу | ----- |
| Площа | ----- |
| Товщина родючого шару ґрунту, у тому числі об'єм ґрунтової маси | ----- |
| Кошторисна вартість запроектованих робіт | ----- |
| Строки проведення | ----- |
| Інформація про документи, на підставі яких передбачено здійснення заходу щодо охорони земель і ґрунтів | ----- ----- ----- |

Відомості про ділянки надр, надані у користування відповідно до спеціальних дозволів на користування надрами та актів про надання гірничих відводів, одержаних в порядку інформаційної взаємодії між Державним земельним кадастром, Держгеонадрами та Держпраці (за наявності)

| | |
|---|---|
| Реєстраційний номер спеціального дозволу на користування надрами | ----- |
| Дата видачі спеціального дозволу на користування надрами | ----- |
| Підстава для надання спеціального дозволу на користування надрами | ----- |
| Вид користування надрами | ----- |
| Відомості про ділянку надр, що надається у користування | ----- |
| Площа ділянки надр, що надається у користування | ----- |
| Вид корисної копалини | ----- |
| Відомості про особу, якій надано спеціальний дозвіл на користування надрами: | |
| Прізвище, власне ім'я та по батькові (за наявності)/ найменування | ----- |
| Реєстраційний номер облікової картки платника податків/ серія (за наявності) та номер паспорта | ----- |

фізичної особи/код згідно з ЄДРПОУ

| | |
|---|---|
| Строк дії спеціального дозволу на користування надрами | ----- |
| Документ, який засвідчує надання гірничого відводу | ----- |
| Відомості про користувача гірничого відводу (за наявності) | |
| Найменування/ прізвище, власне ім'я та по батькові (за наявності) | ----- |
| Мета надання гірничого відводу | ----- |
| Площа проекції гірничого відводу | ----- |
| Строк дії акта про надання гірничого відводу | ----- |

Створено за допомогою програмного забезпечення Державного земельного кадастру.

Додаток
до витягу з Державного земельного кадастру
про земельну ділянку
від 23.09.2025 р. № НВ-0001908972025

Кадастровий номер земельної ділянки 8000000000:90:708:0003

КАДАСТРОВИЙ ПЛАН ЗЕМЕЛЬНОЇ ДІЛЯНКИ

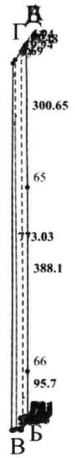


Масштаб 1: 10000

Створено за допомогою програмного забезпечення Державного земельного кадастру.

Умовні позначення:

Опис меж:

Від А до Б Землі, не надані у власність або користування в межах населених пунктів;
Від Б до В Землі, не надані у власність або користування в межах населених пунктів;
Від В до Г Землі, не надані у власність або користування в межах населених пунктів;
Від Г до Д Державне територіально-галузеве об'єднання "Південно-Західна залізниця";
Від Д до Е Землі, не надані у власність або користування за межами населених пунктів;
Від Е до А Терещенко Катерина Семенівна;

Створено за допомогою програмного забезпечення Державного земельного кадастру.

КООРДИНАТИ ПОВОРОТНИХ ТОЧОК МЕЖ ЗЕМЕЛЬНОЇ ДІЛЯНКИ

| Номер точки | Назва точки | Відстань (метрів) | Координати (м) | |
|---|---|---|---|---|
| | | | X | Y |

| | | |
|---|---|---|
| Місце розташування | | м Київ, Голосіївський район, шосе Дніпровське |
| Цільове призначення | Категорія земель | Землі промисловості, транспорту, електронних комунікацій, енергетики, оборони та іншого призначення |
| | Код цільового призначення | 12.01 Для розміщення та експлуатації будівель і споруд залізничного транспорту |
| Площа, гектарів | | 2.4605 |
| Відомості про перенесення в натуру (на місцевість) меж | охоронних зон, прибережних захисних смуг і пляжних зон, зон санітарної охорони, санітарно-захисних зон і зон особливого режиму використання земель (за наявності) | ----- |
| | земельної ділянки (у разі формування земельної ділянки) | ----- |
| | частини земельної ділянки, на якій може проводитися гідротехнічна меліорація (за наявності) | ----- |
| Відомості про контури об'єктів нерухомого майна, меліоративних мереж, складових частин меліоративних мереж та точки водовиділу, розташовані на земельній ділянці (за наявності) | | ----- |
| Відомості про встановлені межові знаки (у разі формування земельної ділянки) | | ----- |

Створено за допомогою програмного забезпечення Державного земельного кадастру.

Розробник документації із землеустрою: КП «Київський інститут земельних відносин», Кукла М. В.
(прізвище, власне ім'я, по батькові (за наявності) фізичної особи / найменування юридичної особи)

## ЕКСПЛІКАЦІЯ ЗЕМЕЛЬНИХ УГІДЬ

| Всього земель, гектарів | У тому числі за земельними угіддями, гектарів | | | |
|---|---|---|---|---|
| | Землі під залізницями | Землі під залізницями | Землі під залізницями | Землі, які використовуються для технічної інфраструктури |
| 1 | 2 | 3 | 4 | 5 |
| Площа земельної ділянки, гектарів 2.4605 | 0.9415 | 0.8635 | 0.6531 | 0.0015 |
| | Землі, які використовуються для технічної інфраструктури | | | |
| | 6 | | | |
| | 0.0009 | | | |

Створено за допомогою програмного забезпечення Державного земельного кадастру.

# ВИТЯГ
## з Державного земельного кадастру про земельну ділянку

| | |
|---|---|
| Номер витягу | НВ-0001908882025 |
| Дата формування | 23.09.2025 |
| Строк дії | три місяці з дати формування |
| Надано на заяву (запит) | Київська міська рада<br>23.09.2025, ЗВ-8000071552025 |

Дані, за якими здійснювався пошук інформації у Державному земельному кадастрі

| | |
|---|---|
| Кадастровий номер земельної ділянки | 8000000000:90:708:0002 |
| Власник (користувач): | |
| Прізвище, власне ім'я, по батькові (за наявності)/найменування | ----- |
| Податковий номер | ----- |
| Унікальний номер запису в Єдиному державному демографічному реєстрі (за наявності) | ----- |

Загальні відомості про земельну ділянку

| | |
|---|---|
| Кадастровий номер | 8000000000:90:708:0002 |
| Місце розташування (адміністративно-територіальна одиниця) | м Київ, Голосіївський район, шосе Дніпровське |
| Цільове призначення: | |
| Категорія земель | Землі промисловості, транспорту, електронних комунікацій, енергетики, оборони та іншого призначення |
| Вид цільового призначення земельної ділянки | 12.01 Для розміщення та експлуатації будівель і споруд залізничного транспорту |
| Обліковий номер масиву, до складу якого входить земельна ділянка | ----- |
| Обліковий номер території, на якій розташовані земельні ділянки, необхідні для розміщення об'єктів, щодо яких відповідно до закону може здійснюватися примусове відчуження земельних ділянок з мотивів суспільної необхідності, до складу якої входить земельна ділянка | ----- |
| Обліковий номер функціональної зони, до складу якої входить земельна ділянка | ----- |
| Обліковий номер контуру об'єкта будівництва та закінченого будівництвом об'єкта, розташованого на земельній ділянці | ----- |
| Обліковий номер меліоративної мережі, складової частини меліоративної мережі, яка забезпечує гідротехнічну меліорацію відповідної земельної ділянки | ----- |
| Обліковий номер об'єкта інженерної інфраструктури, що належить до складу відповідної меліоративної мережі, складової частини меліоративної мережі | ----- |
| Площа земельної ділянки, гектарів | 0.0655 |
| Нормативна грошова оцінка, гривень | ----- |
| Дата проведення нормативної грошової оцінки | ----- |
| Скасований кадастровий номер (номери), у разі коли земельна ділянка створена в результаті поділу/об'єднання | ----- |

Відомості про державну реєстрацію земельної ділянки

| | |
|---|---|
| Інформація про документацію із землеустрою, на підставі якої здійснена державна реєстрація земельної ділянки | Технічна документація із землеустрою щодо інвентаризації земель, 12.05.2025; КП «Київський інститут земельних відносин», Кукла М. В. |
| Орган, який зареєстрував земельну ділянку | Відділ № 5 Управління забезпечення реалізації державної політики у сфері земельних відносин Головного управління Держгеокадастру у Херсонській області |
| Дата державної реєстрації земельної ділянки | 10.06.2025 |



Створено за допомогою програмного забезпечення Державного земельного кадастру.

Відомості про право власності/право постійного користування згідно з Державним реєстром речових прав на нерухоме майно

| | |
|---|---|
| Вид права | Відомості з ДРРП не надходили |
| Інформація про власників (користувачів) земельної ділянки | |
| Прізвище, власне ім'я, по батькові (за наявності)/найменування | Відомості з ДРРП не надходили |
| Громадянство | Відомості з ДРРП не надходили |
| Реквізити документа, що посвідчує особу | Відомості з ДРРП не надходили |
| Податковий номер/номер та серія (за наявності) паспорта фізичної особи | Відомості з ДРРП не надходили |
| Унікальний номер запису в Єдиному державному демографічному реєстрі (за наявності) | Відомості з ДРРП не надходили |
| Місце проживання/ місцезнаходження | Відомості з ДРРП не надходили |
| Частка у спільній власності | Відомості з ДРРП не надходили |
| Документ, який є підставою для виникнення права | Відомості з ДРРП не надходили |
| Документ, що посвідчує право | ----- |

Відомості про оренду, суборенду згідно з Державним реєстром речових прав на нерухоме майно

Орендар:

| | |
|---|---|
| Прізвище, власне ім'я, по батькові (за наявності)/найменування | Відомості з ДРРП не надходили |
| Громадянство | Відомості з ДРРП не надходили |
| Реквізити документа, що посвідчує особу | Відомості з ДРРП не надходили |
| Податковий номер/номер та серія (за наявності) паспорта фізичної особи | Відомості з ДРРП не надходили |
| Унікальний номер запису в Єдиному державному демографічному реєстрі (за наявності) | Відомості з ДРРП не надходили |
| Місце проживання/ місцезнаходження | Відомості з ДРРП не надходили |
| Площа земельної ділянки, переданої в оренду | Відомості з ДРРП не надходили |
| Орган, що здійснив державну реєстрацію речового права | Відомості з ДРРП не надходили |
| Дата державної реєстрації речового права | Відомості з ДРРП не надходили |
| Строк дії речового права | Відомості з ДРРП не надходили |

Суборендар:

| | |
|---|---|
| Прізвище, власне ім'я, по батькові (за наявності)/найменування | Відомості з ДРРП не надходили |
| Громадянство | Відомості з ДРРП не надходили |
| Реквізити документа, що посвідчує особу | Відомості з ДРРП не надходили |
| Податковий номер/номер та серія (за наявності) паспорта фізичної особи | Відомості з ДРРП не надходили |
| Унікальний номер запису в Єдиному державному демографічному реєстрі (за наявності) | Відомості з ДРРП не надходили |
| Місце проживання/ місцезнаходження | Відомості з ДРРП не надходили |
| Площа земельної ділянки (її частини), переданої в суборенду | Відомості з ДРРП не надходили |
| Обліковий номер частини земельної ділянки, на яку поширюється дія договору суборенди | Відомості з ДРРП не надходили |
| Орган, що здійснив державну реєстрацію речового права | Відомості з ДРРП не надходили |
| Дата державної реєстрації речового права | Відомості з ДРРП не надходили |
| Строк дії речового права | Відомості з ДРРП не надходили |
| Додаткові відомості | ----- |

Відомості про земельний сервітут згідно з Державним реєстром речових прав на нерухоме майно

| | |
|---|---|
| Вид сервітуту | Відомості з ДРРП не надходили |
| Площа земельної ділянки (її частини), на яку поширюється дія сервітуту | Відомості з ДРРП не надходили |



Створено за допомогою програмного забезпечення Державного земельного кадастру.

| | |
|---|---|
| Обліковий номер земельної ділянки (її частини), на яку поширюється дія сервітуту | Відомості з ДРРП не надходили |
| Підстава для встановлення земельного сервітуту | Відомості з ДРРП не надходили |
| Орган, що здійснив державну реєстрацію сервітуту | Відомості з ДРРП не надходили |
| Дата державної реєстрації сервітуту | Відомості з ДРРП не надходили |
| Строк дії сервітуту | Відомості з ДРРП не надходили |
| Додаткові відомості | ----- |

Відомості про обтяження згідно з Державним реєстром речових прав на нерухоме майно

| | |
|---|---|
| Вид обтяження | Відомості з ДРРП не надходили |
| Опис предмета обтяження | Відомості з ДРРП не надходили |
| Дата державної реєстрації обтяження | Відомості з ДРРП не надходили |
| Орган, що здійснив державну реєстрацію обтяження | Відомості з ДРРП не надходили |
| Документ, який є підставою для виникнення обтяження | Відомості з ДРРП не надходили |
| Додаткові відомості | ----- |

Відомості про частину земельної ділянки, на якій може проводитися гідротехнічна меліорація

| | |
|---|---|
| Площа частини земельної ділянки, на якій може проводитися гідротехнічна меліорація | ----- |
| Обліковий номер частини земельної ділянки, на якій може проводитися гідротехнічна меліорація | ----- |

Відомості про обмеження у використанні земельної ділянки

| | |
|---|---|
| Вид обмеження у використанні земельної ділянки | Санітарно-захисна зона навколо (уздовж) об'єкта |
| Обліковий номер частини земельної ділянки, на яку поширюється дія обмеження у використанні земельної ділянки | ----- |
| Площа земельної ділянки (її частини), на яку поширюється дія обмеження | 0.0655 гектарів |
| Підстава для виникнення обмеження у використанні земельної ділянки | Закон Закон України "Про забезпечення санітарного та епідемічного благополуччя населення";Наказ МОЗ України "Про затвердження Державних санітарних правил планування та забудови населених пунктів" від 19.06.1996 № 173 19.06.1996 |
| Орган, що здійснив державну реєстрацію обмеження | ----- |
| Дата державної реєстрації обмеження | ----- |
| Строк дії обмеження | безстроково |

| | |
|---|---|
| Вид обмеження у використанні земельної ділянки | Друга зона округу санітарної охорони курорту (зона обмежень) |
| Обліковий номер частини земельної ділянки, на яку поширюється дія обмеження у використанні земельної ділянки | ----- |
| Площа земельної ділянки (її частини), на яку поширюється дія обмеження | 0.0655 гектарів |
| Підстава для виникнення обмеження у використанні земельної ділянки | Закон Закон України "Про курорти" від 05.10.2000 № 2026-III 05.10.2000 |
| Орган, що здійснив державну реєстрацію обмеження | ----- |
| Дата державної реєстрації обмеження | ----- |
| Строк дії обмеження | безстроково |

| | |
|---|---|
| Вид обмеження у використанні земельної ділянки | Прибережна захисна смуга вздовж річок, навколо водойм та на островах |
| Обліковий номер частини земельної ділянки, на яку поширюється дія обмеження у використанні земельної ділянки | ----- |
| Площа земельної ділянки (її частини), на яку поширюється дія обмеження | 0.0655 гектарів |
| Підстава для виникнення обмеження у використанні земельної ділянки | Закон Земельний кодекс України від 25.10.2001 №2768-III, Водний кодекс України від 06.06.1995 № 213/95-ВР 06.06.1995 |
| Орган, що здійснив державну реєстрацію обмеження | ----- |



Створено за допомогою програмного забезпечення Державного земельного кадастру.

| | |
|---|---|
| Дата державної реєстрації обмеження | ----- |
| Строк дії обмеження | безстроково |
| Вид обмеження у використанні земельної ділянки | Водоохоронна зона |
| Обліковий номер частини земельної ділянки, на яку поширюється дія обмеження у використанні земельної ділянки | ----- |
| Площа земельної ділянки (її частини), на яку поширюється дія обмеження | 0.0655 гектарів |
| Підстава для виникнення обмеження у використанні земельної ділянки | Закон Земельний кодекс України від 25.10.2001 №2768-III, Водний кодекс України від 06.06.1995 № 213/95-ВР 25.10.2001 |
| Орган, що здійснив державну реєстрацію обмеження | ----- |
| Дата державної реєстрації обмеження | ----- |
| Строк дії обмеження | безстроково |
| Вид обмеження у використанні земельної ділянки | Охоронна зона навколо (уздовж) об'єкта зв'язку |
| Обліковий номер частини земельної ділянки, на яку поширюється дія обмеження у використанні земельної ділянки | ----- |
| Площа земельної ділянки (її частини), на яку поширюється дія обмеження | 0.0078 гектарів |
| Підстава для виникнення обмеження у використанні земельної ділянки | Закон Постанова Кабінету Міністрів України від 29.01.1996 № 135 «Про затвердження Правил охорони ліній електрозв'язку» 29.01.1996 |
| Орган, що здійснив державну реєстрацію обмеження | ----- |
| Дата державної реєстрації обмеження | ----- |
| Строк дії обмеження | безстроково |
| Вид обмеження у використанні земельної ділянки | Охоронна зона навколо (уздовж) об'єкта зв'язку |
| Обліковий номер частини земельної ділянки, на яку поширюється дія обмеження у використанні земельної ділянки | ----- |
| Площа земельної ділянки (її частини), на яку поширюється дія обмеження | 0.0081 гектарів |
| Підстава для виникнення обмеження у використанні земельної ділянки | Закон Постанова Кабінету Міністрів України від 29.01.1996 № 135 «Про затвердження Правил охорони ліній електрозв'язку» 29.01.1996 |
| Орган, що здійснив державну реєстрацію обмеження | ----- |
| Дата державної реєстрації обмеження | ----- |
| Строк дії обмеження | безстроково |
| Вид обмеження у використанні земельної ділянки | Охоронна зона навколо (уздовж) об'єкта енергетичної системи |
| Обліковий номер частини земельної ділянки, на яку поширюється дія обмеження у використанні земельної ділянки | ----- |
| Площа земельної ділянки (її частини), на яку поширюється дія обмеження | 0.0564 гектарів |
| Підстава для виникнення обмеження у використанні земельної ділянки | Закон Постанова Кабінету Міністрів України від 27.12.2022 № 1455 "Про затвердження Правил охорони електричних мереж" 27.12.2022 |
| Орган, що здійснив державну реєстрацію обмеження | ----- |
| Дата державної реєстрації обмеження | ----- |
| Строк дії обмеження | безстроково |
| Вид обмеження у використанні земельної ділянки | Охоронна зона навколо (уздовж) об'єкта енергетичної системи |
| Обліковий номер частини земельної ділянки, на яку поширюється дія обмеження у використанні земельної ділянки | ----- |
| Площа земельної ділянки (її частини), на яку поширюється дія обмеження | 0.0205 гектарів |
| Підстава для виникнення обмеження у використанні земельної ділянки | Закон Постанова Кабінету Міністрів України від 27.12.2022 № 1455 "Про затвердження Правил охорони електричних мереж" 27.12.2022 |



Створено за допомогою програмного забезпечення Державного земельного кадастру.

| | |
|---|---|
| Орган, що здійснив державну реєстрацію обмеження | ----- |
| Дата державної реєстрації обмеження | ----- |
| Строк дії обмеження | безстроково |

Інформація про документи, на підставі яких відомості про обмеження у використанні земель внесені до Державного земельного кадастру

| | |
|---|---|
| Реквізити заяви про державну реєстрацію обмеження у використанні земель | ----- |
| Прізвище, власне ім'я та по батькові (за наявності)/ найменування заявника | ----- |
| Інформація про документи, на підставі яких внесені відомості про обмеження у використанні земель | ----- |

Відомості про заходи щодо охорони земель і ґрунтів

| | |
|---|---|
| Назва та напрям заходу | ----- |
| Площа | ----- |
| Товщина родючого шару ґрунту, у тому числі об'єм ґрунтової маси | ----- |
| Кошторисна вартість запроектованих робіт | ----- |
| Строки проведення | ----- |
| Інформація про документи, на підставі яких передбачено здійснення заходу щодо охорони земель і ґрунтів | ----- ----- ----- |

Відомості про ділянки надр, надані у користування відповідно до спеціальних дозволів на користування надрами та актів про надання гірничих відводів, одержаних в порядку інформаційної взаємодії між Державним земельним кадастром, Держгеонадрами та Держпраці (за наявності)

| | |
|---|---|
| Реєстраційний номер спеціального дозволу на користування надрами | ----- |
| Дата видачі спеціального дозволу на користування надрами | ----- |
| Підстава для надання спеціального дозволу на користування надрами | ----- |
| Вид користування надрами | ----- |



| | |
|---|---|
| Відомості про ділянку надр, що надається у користування | ----- |
| Площа ділянки надр, що надається у користування | ----- |
| Вид корисної копалини | ----- |
| Відомості про особу, якій надано спеціальний дозвіл на користування надрами: | |
| Прізвище, власне ім'я та по батькові (за наявності)/ найменування | ----- |
| Реєстраційний номер облікової картки платника податків/ серія (за наявності) та номер паспорта фізичної особи/код згідно з ЄДРПОУ | ----- |
| Строк дії спеціального дозволу на користування надрами | ----- |
| Документ, який засвідчує надання гірничого відводу | ----- |
| Відомості про користувача гірничого відводу (за наявності) | |
| Найменування/ прізвище, власне ім'я та по батькові (за наявності) | ----- |
| Мета надання гірничого відводу | ----- |
| Площа проекції гірничого відводу | ----- |
| Строк дії акта про надання гірничого відводу | ----- |

Створено за допомогою програмного забезпечення Державного земельного кадастру.

Додаток
до витягу з Державного земельного кадастру
про земельну ділянку
від 23.09.2025 р. № НВ-0001908882025

Кадастровий номер земельної ділянки 8000000000:90:708:0002

КАДАСТРОВИЙ ПЛАН ЗЕМЕЛЬНОЇ ДІЛЯНКИ

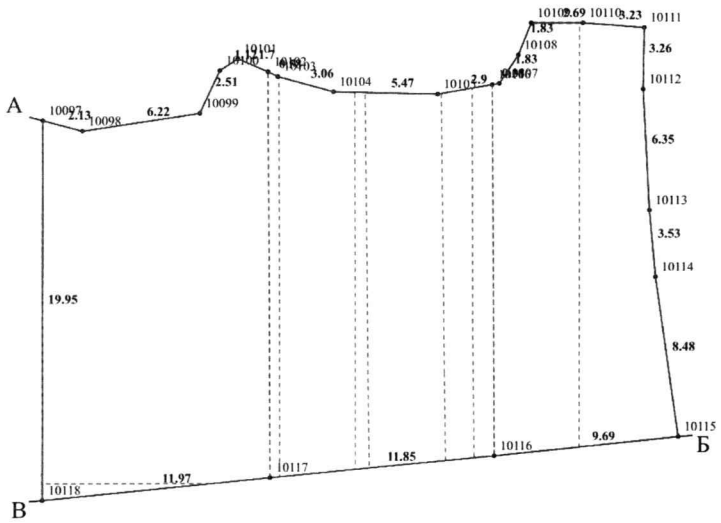


Масштаб 1: 250

Створено за допомогою програмного забезпечення Державного земельного кадастру.

Умовні позначення:

Опис меж:

Від А до Б Землі, не надані у власність або користування в межах населених пунктів;
Від Б до В Землі, не надані у власність або користування за межами населених пунктів;
Від В до А Землі, не надані у власність або користування в межах населених пунктів;

Створено за допомогою програмного забезпечення Державного земельного кадастру.

## КООРДИНАТИ ПОВОРОТНИХ ТОЧОК МЕЖ ЗЕМЕЛЬНОЇ ДІЛЯНКИ

| Номер точки | Назва точки | Відстань (метрів) | Координати (м) | |
|---|---|---|---|---|
| | | | X | Y |

| | | |
|---|---|---|
| Місце розташування | | м Київ, Голосіївський район, шосе Дніпровське |
| Цільове призначення | Категорія земель | Землі промисловості, транспорту, електронних комунікацій, енергетики, оборони та іншого призначення |
| | Код цільового призначення | 12.01 Для розміщення та експлуатації будівель і споруд залізничного транспорту |
| Площа, гектарів | | 0.0655 |
| Відомості про перенесення в натуру (на місцевість) меж | охоронних зон, прибережних захисних смуг і пляжних зон, зон санітарної охорони, санітарно-захисних зон і зон особливого режиму використання земель (за наявності) | ----- |
| | земельної ділянки (у разі формування земельної ділянки) | ----- |
| | частини земельної ділянки, на якій може проводитися гідротехнічна меліорація (за наявності) | ----- |
| Відомості про контури об'єктів нерухомого майна, меліоративних мереж, складових частин меліоративних мереж та точки водовиділу, розташовані на земельній ділянці (за наявності) | | ----- |
| Відомості про встановлені межові знаки (у разі формування земельної ділянки) | | ----- |



Розробник документації із землеустрою: КП «Київський інститут земельних відносин», Кукла М. В.
(прізвище, власне ім'я, по батькові (за наявності) фізичної особи / найменування юридичної особи)

## ЕКСПЛІКАЦІЯ ЗЕМЕЛЬНИХ УГІДЬ

| Всього земель, гектарів | У тому числі за земельними угіддями, гектарів | | |
|---|---|---|---|
| | Землі під залізницями | Землі під залізницями | Землі під залізницями |
| 1 | 2 | 3 | 4 |
| Площа земельної ділянки, гектарів 0.0655 | 0.0234 | 0.0184 | 0.0237 |

# ВИТЯГ
## з Державного земельного кадастру про земельну ділянку

| | |
|---|---|
| Номер витягу | НВ-0001908942025 |
| Дата формування | 23.09.2025 |
| Строк дії | три місяці з дати формування |
| Надано на заяву (запит) | Київська міська рада<br>23.09.2025, ЗВ-8000071572025 |

Дані, за якими здійснювався пошук інформації у Державному земельному кадастрі

| | |
|---|---|
| Кадастровий номер земельної ділянки | 8000000000:90:708:0001 |
| Власник (користувач): | |
| Прізвище, власне ім'я, по батькові (за наявності)/найменування | ----- |
| Податковий номер | ----- |
| Унікальний номер запису в Єдиному державному демографічному реєстрі (за наявності) | ----- |

Загальні відомості про земельну ділянку

| | |
|---|---|
| Кадастровий номер | 8000000000:90:708:0001 |
| Місце розташування (адміністративно-територіальна одиниця) | м Київ, Голосіївський район, річка Сіверка |
| Цільове призначення: | |
| Категорія земель | Землі водного фонду |
| Вид цільового призначення земельної ділянки | 10.01 Для експлуатації та догляду за водними об'єктами |
| Обліковий номер масиву, до складу якого входить земельна ділянка | ----- |
| Обліковий номер території, на якій розташовані земельні ділянки, необхідні для розміщення об'єктів, щодо яких відповідно до закону може здійснюватися примусове відчуження земельних ділянок з мотивів суспільної необхідності, до складу якої входить земельна ділянка | ----- |
| Обліковий номер функціональної зони, до складу якої входить земельна ділянка | ----- |
| Обліковий номер контуру об'єкта будівництва та закінченого будівництвом об'єкта, розташованого на земельній ділянці | ----- |
| Обліковий номер меліоративної мережі, складової частини меліоративної мережі, яка забезпечує гідротехнічну меліорацію відповідної земельної ділянки | ----- |
| Обліковий номер об'єкта інженерної інфраструктури, що належить до складу відповідної меліоративної мережі, складової частини меліоративної мережі | ----- |
| Площа земельної ділянки, гектарів | 0.0729 |
| Нормативна грошова оцінка, гривень | ----- |
| Дата проведення нормативної грошової оцінки | ----- |
| Скасований кадастровий номер (номери), у разі коли земельна ділянка створена в результаті поділу/об'єднання | ----- |

Відомості про державну реєстрацію земельної ділянки

| | |
|---|---|
| Інформація про документацію із землеустрою, на підставі якої здійснена державна реєстрація земельної ділянки | Технічна документація із землеустрою щодо інвентаризації земель, 12.05.2025; КП «Київський інститут земельних відносин», Кукла М. В. |
| Орган, який зареєстрував земельну ділянку | Відділ № 4 Управління забезпечення реалізації державної політики у сфері земельних відносин Головного управління Держгеокадастру у м. Києві та Київській області |
| Дата державної реєстрації земельної ділянки | 06.06.2025 |



Створено за допомогою програмного забезпечення Державного земельного кадастру.

Відомості про право власності/право постійного користування
згідно з Державним реєстром речових прав на нерухоме майно

| | |
|---|---|
| Вид права | Відомості з ДРРП не надходили |
| Інформація про власників (користувачів) земельної ділянки | |
| Прізвище, власне ім'я, по батькові (за наявності)/найменування | Відомості з ДРРП не надходили |
| Громадянство | Відомості з ДРРП не надходили |
| Реквізити документа, що посвідчує особу | Відомості з ДРРП не надходили |
| Податковий номер/номер та серія (за наявності) паспорта фізичної особи | Відомості з ДРРП не надходили |
| Унікальний номер запису в Єдиному державному демографічному реєстрі (за наявності) | Відомості з ДРРП не надходили |
| Місце проживання/ місцезнаходження | Відомості з ДРРП не надходили |
| Частка у спільній власності | Відомості з ДРРП не надходили |
| Документ, який є підставою для виникнення права | Відомості з ДРРП не надходили |
| Документ, що посвідчує право | ----- |

Відомості про оренду, суборенду згідно з Державним реєстром речових прав на нерухоме майно

Орендар:

| | |
|---|---|
| Прізвище, власне ім'я, по батькові (за наявності)/найменування | Відомості з ДРРП не надходили |
| Громадянство | Відомості з ДРРП не надходили |
| Реквізити документа, що посвідчує особу | Відомості з ДРРП не надходили |
| Податковий номер/номер та серія (за наявності) паспорта фізичної особи | Відомості з ДРРП не надходили |
| Унікальний номер запису в Єдиному державному демографічному реєстрі (за наявності) | Відомості з ДРРП не надходили |
| Місце проживання/ місцезнаходження | Відомості з ДРРП не надходили |
| Площа земельної ділянки, переданої в оренду | Відомості з ДРРП не надходили |
| Орган, що здійснив державну реєстрацію речового права | Відомості з ДРРП не надходили |
| Дата державної реєстрації речового права | Відомості з ДРРП не надходили |
| Строк дії речового права | Відомості з ДРРП не надходили |

Суборендар:

| | |
|---|---|
| Прізвище, власне ім'я, по батькові (за наявності)/найменування | Відомості з ДРРП не надходили |
| Громадянство | Відомості з ДРРП не надходили |
| Реквізити документа, що посвідчує особу | Відомості з ДРРП не надходили |
| Податковий номер/номер та серія (за наявності) паспорта фізичної особи | Відомості з ДРРП не надходили |
| Унікальний номер запису в Єдиному державному демографічному реєстрі (за наявності) | Відомості з ДРРП не надходили |
| Місце проживання/ місцезнаходження | Відомості з ДРРП не надходили |
| Площа земельної ділянки (її частини), переданої в суборенду | Відомості з ДРРП не надходили |
| Обліковий номер частини земельної ділянки, на яку поширюється дія договору суборенди | Відомості з ДРРП не надходили |
| Орган, що здійснив державну реєстрацію речового права | Відомості з ДРРП не надходили |
| Дата державної реєстрації речового права | Відомості з ДРРП не надходили |
| Строк дії речового права | Відомості з ДРРП не надходили |
| Додаткові відомості | ----- |

Відомості про земельний сервітут згідно з Державним реєстром речових прав на нерухоме майно

| | |
|---|---|
| Вид сервітуту | Відомості з ДРРП не надходили |
| Площа земельної ділянки (її частини), на яку поширюється дія сервітуту | Відомості з ДРРП не надходили |



Створено за допомогою програмного забезпечення Державного земельного кадастру.

| | |
|---|---|
| Обліковий номер земельної ділянки (її частини), на яку поширюється дія сервітуту | Відомості з ДРРП не надходили |
| Підстава для встановлення земельного сервітуту | Відомості з ДРРП не надходили |
| Орган, що здійснив державну реєстрацію сервітуту | Відомості з ДРРП не надходили |
| Дата державної реєстрації сервітуту | Відомості з ДРРП не надходили |
| Строк дії сервітуту | Відомості з ДРРП не надходили |
| Додаткові відомості | ----- |

Відомості про обтяження згідно з Державним реєстром речових прав на нерухоме майно

| | |
|---|---|
| Вид обтяження | Відомості з ДРРП не надходили |
| Опис предмета обтяження | Відомості з ДРРП не надходили |
| Дата державної реєстрації обтяження | Відомості з ДРРП не надходили |
| Орган, що здійснив державну реєстрацію обтяження | Відомості з ДРРП не надходили |
| Документ, який є підставою для виникнення обтяження | Відомості з ДРРП не надходили |
| Додаткові відомості | ----- |

Відомості про частину земельної ділянки, на якій може проводитися гідротехнічна меліорація

| | |
|---|---|
| Площа частини земельної ділянки, на якій може проводитися гідротехнічна меліорація | ----- |
| Обліковий номер частини земельної ділянки, на якій може проводитися гідротехнічна меліорація | ----- |

Відомості про обмеження у використанні земельної ділянки

| | |
|---|---|
| Вид обмеження у використанні земельної ділянки | Санітарно-захисна зона навколо (уздовж) об'єкта |
| Обліковий номер частини земельної ділянки, на яку поширюється дія обмеження у використанні земельної ділянки | ----- |
| Площа земельної ділянки (її частини), на яку поширюється дія обмеження | 0.0729 гектарів |
| Підстава для виникнення обмеження у використанні земельної ділянки | Закон Закон України "Про забезпечення санітарного та епідемічного благополуччя населення";Наказ МОЗ України "Про затвердження Державних санітарних правил планування та забудови населених пунктів" від 19.06.1996 № 173 19.06.1996 |
| Орган, що здійснив державну реєстрацію обмеження | ----- |
| Дата державної реєстрації обмеження | ----- |
| Строк дії обмеження | безстроково |

| | |
|---|---|
| Вид обмеження у використанні земельної ділянки | Друга зона округу санітарної охорони курорту (зона обмежень) |
| Обліковий номер частини земельної ділянки, на яку поширюється дія обмеження у використанні земельної ділянки | ----- |
| Площа земельної ділянки (її частини), на яку поширюється дія обмеження | 0.0729 гектарів |
| Підстава для виникнення обмеження у використанні земельної ділянки | Закон Закон України "Про курорти" від 05.10.2000 № 2026-III 05.10.2000 |
| Орган, що здійснив державну реєстрацію обмеження | ----- |
| Дата державної реєстрації обмеження | ----- |
| Строк дії обмеження | безстроково |

| | |
|---|---|
| Вид обмеження у використанні земельної ділянки | Охоронна зона навколо (уздовж) об'єкта зв'язку |
| Обліковий номер частини земельної ділянки, на яку поширюється дія обмеження у використанні земельної ділянки | ----- |
| Площа земельної ділянки (її частини), на яку поширюється дія обмеження | 0.0029 гектарів |
| Підстава для виникнення обмеження у використанні земельної ділянки | Закон Постанова Кабінету Міністрів України від 29.01.1996 № 135 «Про затвердження Правил охорони ліній електрозв'язку» 29.01.1996 |
| Орган, що здійснив державну реєстрацію обмеження | ----- |



Створено за допомогою програмного забезпечення Державного земельного кадастру.

| | |
|---|---|
| Дата державної реєстрації обмеження | ----- |
| Строк дії обмеження | безстроково |
| Вид обмеження у використанні земельної ділянки | Охоронна зона навколо (уздовж) об'єкта зв'язку |
| Обліковий номер частини земельної ділянки, на яку поширюється дія обмеження у використанні земельної ділянки | ----- |
| Площа земельної ділянки (її частини), на яку поширюється дія обмеження | 0.0031 гектарів |
| Підстава для виникнення обмеження у використанні земельної ділянки | Закон Постанова Кабінету Міністрів України від 29.01.1996 № 135 «Про затвердження Правил охорони ліній електрозв'язку» 29.01.1996 |
| Орган, що здійснив державну реєстрацію обмеження | ----- |
| Дата державної реєстрації обмеження | ----- |
| Строк дії обмеження | безстроково |
| Вид обмеження у використанні земельної ділянки | Охоронна зона навколо (уздовж) об'єкта зв'язку |
| Обліковий номер частини земельної ділянки, на яку поширюється дія обмеження у використанні земельної ділянки | ----- |
| Площа земельної ділянки (її частини), на яку поширюється дія обмеження | 0.0080 гектарів |
| Підстава для виникнення обмеження у використанні земельної ділянки | Закон Постанова Кабінету Міністрів України від 29.01.1996 № 135 «Про затвердження Правил охорони ліній електрозв'язку» 29.01.1996 |
| Орган, що здійснив державну реєстрацію обмеження | ----- |
| Дата державної реєстрації обмеження | ----- |
| Строк дії обмеження | безстроково |
| Вид обмеження у використанні земельної ділянки | Охоронна зона навколо (уздовж) об'єкта енергетичної системи |
| Обліковий номер частини земельної ділянки, на яку поширюється дія обмеження у використанні земельної ділянки | ----- |
| Площа земельної ділянки (її частини), на яку поширюється дія обмеження | 0.0310 гектарів |
| Підстава для виникнення обмеження у використанні земельної ділянки | Закон Постанова Кабінету Міністрів України від 27.12.2022 № 1455 "Про затвердження Правил охорони електричних мереж" 27.12.2022 |
| Орган, що здійснив державну реєстрацію обмеження | ----- |
| Дата державної реєстрації обмеження | ----- |
| Строк дії обмеження | безстроково |
| Вид обмеження у використанні земельної ділянки | Охоронна зона навколо (уздовж) об'єкта енергетичної системи |
| Обліковий номер частини земельної ділянки, на яку поширюється дія обмеження у використанні земельної ділянки | ----- |
| Площа земельної ділянки (її частини), на яку поширюється дія обмеження | 0.0294 гектарів |
| Підстава для виникнення обмеження у використанні земельної ділянки | Закон Постанова Кабінету Міністрів України від 27.12.2022 № 1455 "Про затвердження Правил охорони електричних мереж" 27.12.2022 |
| Орган, що здійснив державну реєстрацію обмеження | ----- |
| Дата державної реєстрації обмеження | ----- |
| Строк дії обмеження | безстроково |

Інформація про документи, на підставі яких відомості про обмеження у використанні земель внесені до Державного земельного кадастру

| | |
|---|---|
| Реквізити заяви про державну реєстрацію обмеження у використанні земель | ----- |
| Прізвище, власне ім'я та по батькові (за наявності)/ найменування заявника | ----- |
| Інформація про документи, на підставі яких внесені відомості про обмеження у використанні земель | ----- |



Створено за допомогою програмного забезпечення Державного земельного кадастру.

Відомості про заходи щодо охорони земель і ґрунтів

| | |
|---|---|
| Назва та напрям заходу | ----- |
| Площа | ----- |
| Товщина родючого шару ґрунту, у тому числі об'єм ґрунтової маси | ----- |
| Кошторисна вартість запроектованих робіт | ----- |
| Строки проведення | ----- |
| Інформація про документи, на підставі яких передбачено здійснення заходу щодо охорони земель і ґрунтів | ----- ----- ----- |

Відомості про ділянки надр, надані у користування відповідно до спеціальних дозволів на користування надрами та актів про надання гірничих відводів, одержаних в порядку інформаційної взаємодії між Державним земельним кадастром, Держгеонадрами та Держпраці (за наявності)

| | |
|---|---|
| Реєстраційний номер спеціального дозволу на користування надрами | ----- |
| Дата видачі спеціального дозволу на користування надрами | ----- |
| Підстава для надання спеціального дозволу на користування надрами | ----- |
| Вид користування надрами | ----- |
| Відомості про ділянку надр, що надається у користування | ----- |
| Площа ділянки надр, що надається у користування | ----- |
| Вид корисної копалини | ----- |
| Відомості про особу, якій надано спеціальний дозвіл на користування надрами: | |
| Прізвище, власне ім'я та по батькові (за наявності)/ найменування | ----- |
| Реєстраційний номер облікової картки платника податків/ серія (за наявності) та номер паспорта фізичної особи/код згідно з ЄДРПОУ | ----- |
| Строк дії спеціального дозволу на користування надрами | ----- |



| | |
|---|---|
| Документ, який засвідчує надання гірничого відводу | ----- |
| Відомості про користувача гірничого відводу (за наявності) | |
| Найменування/ прізвище, власне ім'я та по батькові (за наявності) | ----- |
| Мета надання гірничого відводу | ----- |
| Площа проекції гірничого відводу | ----- |
| Строк дії акта про надання гірничого відводу | ----- |

Створено за допомогою програмного забезпечення Державного земельного кадастру.

Додаток
до витягу з Державного земельного кадастру
про земельну ділянку
від 23.09.2025 р. № НВ-0001908942025

Кадастровий номер земельної ділянки 8000000000:90:708:0001

КАДАСТРОВИЙ ПЛАН ЗЕМЕЛЬНОЇ ДІЛЯНКИ

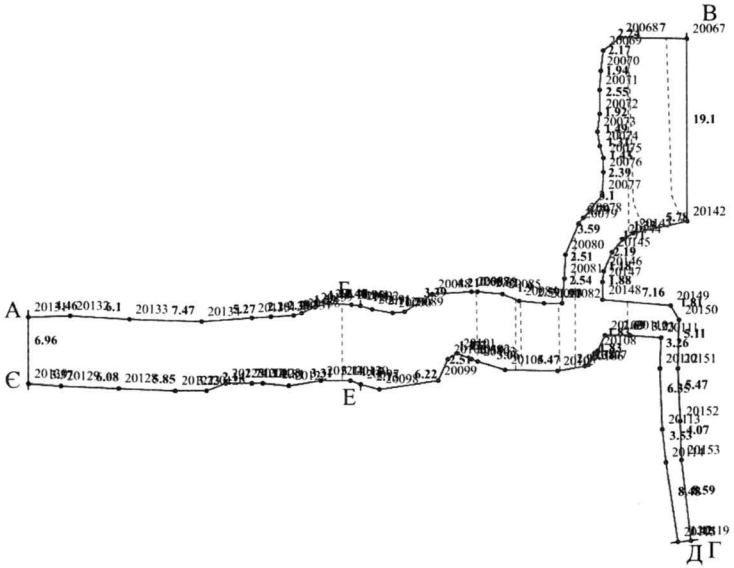


Масштаб 1: 500

Створено за допомогою програмного забезпечення Державного земельного кадастру.

Умовні позначення:

Опис меж:

Від А до Б Землі, не надані у власність або користування в межах населених пунктів;
Від Б до В Землі, не надані у власність або користування в межах населених пунктів;
Від В до Г Землі, не надані у власність або користування в межах населених пунктів;
Від Г до Д Землі, не надані у власність або користування за межами населених пунктів;
Від Д до Е Землі, не надані у власність або користування в межах населених пунктів;
Від Е до Є Землі, не надані у власність або користування в межах населених пунктів;
Від Є до А Землі, не надані у власність або користування в межах населених пунктів;

Створено за допомогою програмного забезпечення Державного земельного кадастру.

## КООРДИНАТИ ПОВОРОТНИХ ТОЧОК МЕЖ ЗЕМЕЛЬНОЇ ДІЛЯНКИ

| Номер точки | Назва точки | Відстань (метрів) | Координати (м) | |
|---|---|---|---|---|
| | | | X | Y |

| | | |
|---|---|---|
| Місце розташування | | м Київ, Голосіївський район, річка Сіверка |
| Цільове призначення | Категорія земель | Землі водного фонду |
| | Код цільового призначення | 10.01 Для експлуатації та догляду за водними об'єктами |
| Площа, гектарів | | 0.0729 |
| Відомості про перенесення в натуру (на місцевість) меж | охоронних зон, прибережних захисних смуг і пляжних зон, зон санітарної охорони, санітарно-захисних зон і зон особливого режиму використання земель (за наявності) | ----- |
| | земельної ділянки (у разі формування земельної ділянки) | ----- |
| | частини земельної ділянки, на якій може проводитися гідротехнічна меліорація (за наявності) | ----- |
| Відомості про контури об'єктів нерухомого майна, меліоративних мереж, складових частин меліоративних мереж та точки водовиділу, розташовані на земельній ділянці (за наявності) | | ----- |
| Відомості про встановлені межові знаки (у разі формування земельної ділянки) | | ----- |

Розробник документації із землеустрою: КП «Київський інститут земельних відносин», Кукла М. В.
(прізвище, власне ім'я, по батькові (за наявності) фізичної особи / найменування юридичної особи)

Створено за допомогою програмного забезпечення Державного земельного кадастру.

## ЕКСПЛІКАЦІЯ ЗЕМЕЛЬНИХ УГІДЬ

| Всього земель, гектарів | У тому числі за земельними угіддями, гектарів |
|---|---|
| | Природні водотоки (річки та струмки) |
| 1 | 2 |
| Площа земельної ділянки, гектарів 0.0729 | 0.0729 |

Створено за допомогою програмного забезпечення Державного земельного кадастру.

# ВИТЯГ
## з Державного земельного кадастру про земельну ділянку

| | |
|---|---|
| Номер витягу | НВ-0001909402025 |
| Дата формування | 23.09.2025 |
| Строк дії | три місяці з дати формування |
| Надано на заяву (запит) | Київська міська рада<br>23.09.2025, ЗВ-8000071682025 |

Дані, за якими здійснювався пошук інформації у Державному земельному кадастрі

| | |
|---|---|
| Кадастровий номер земельної ділянки | 8000000000:90:352:0008 |
| Власник (користувач): | |
| Прізвище, власне ім'я, по батькові (за наявності)/найменування | ----- |
| Податковий номер | ----- |
| Унікальний номер запису в Єдиному державному демографічному реєстрі (за наявності) | ----- |

Загальні відомості про земельну ділянку

| | |
|---|---|
| Кадастровий номер | 8000000000:90:352:0008 |
| Місце розташування (адміністративно-територіальна одиниця) | м Київ, Голосіївський район, шосе Дніпровське |
| Цільове призначення: | |
| Категорія земель | Землі промисловості, транспорту, електронних комунікацій, енергетики, оборони та іншого призначення |
| Вид цільового призначення земельної ділянки | 11.07 Земельні ділянки загального користування, які використовуються як зелені насадження спеціального призначення |
| Обліковий номер масиву, до складу якого входить земельна ділянка | ----- |
| Обліковий номер території, на якій розташовані земельні ділянки, необхідні для розміщення об'єктів, щодо яких відповідно до закону може здійснюватися примусове відчуження земельних ділянок з мотивів суспільної необхідності, до складу якої входить земельна ділянка | ----- |
| Обліковий номер функціональної зони, до складу якої входить земельна ділянка | ----- |
| Обліковий номер контуру об'єкта будівництва та закінченого будівництвом об'єкта, розташованого на земельній ділянці | ----- |
| Обліковий номер меліоративної мережі, складової частини меліоративної мережі, яка забезпечує гідротехнічну меліорацію відповідної земельної ділянки | ----- |
| Обліковий номер об'єкта інженерної інфраструктури, що належить до складу відповідної меліоративної мережі, складової частини меліоративної мережі | ----- |
| Площа земельної ділянки, гектарів | 0.5191 |
| Нормативна грошова оцінка, гривень | ----- |
| Дата проведення нормативної грошової оцінки | ----- |
| Скасований кадастровий номер (номери), у разі коли земельна ділянка створена в результаті поділу/об'єднання | ----- |

Відомості про державну реєстрацію земельної ділянки

| | |
|---|---|
| Інформація про документацію із землеустрою, на підставі якої здійснена державна реєстрація земельної ділянки | Технічна документація із землеустрою щодо інвентаризації земель, 30.05.2025; КП «Київський інститут земельних відносин», Кукла М. В. |
| Орган, який зареєстрував земельну ділянку | Відділ № 4 Управління забезпечення реалізації державної політики у сфері земельних відносин Головного управління Держгеокадастру у Рівненській області |
| Дата державної реєстрації земельної ділянки | 11.06.2025 |



Створено за допомогою програмного забезпечення Державного земельного кадастру.

Відомості про право власності/право постійного користування згідно з Державним реєстром речових прав на нерухоме майно

| | |
|---|---|
| Вид права | Відомості з ДРРП не надходили |
| Інформація про власників (користувачів) земельної ділянки | |
| Прізвище, власне ім'я, по батькові (за наявності)/найменування | Відомості з ДРРП не надходили |
| Громадянство | Відомості з ДРРП не надходили |
| Реквізити документа, що посвідчує особу | Відомості з ДРРП не надходили |
| Податковий номер/номер та серія (за наявності) паспорта фізичної особи | Відомості з ДРРП не надходили |
| Унікальний номер запису в Єдиному державному демографічному реєстрі (за наявності) | Відомості з ДРРП не надходили |
| Місце проживання/ місцезнаходження | Відомості з ДРРП не надходили |
| Частка у спільній власності | Відомості з ДРРП не надходили |
| Документ, який є підставою для виникнення права | Відомості з ДРРП не надходили |
| Документ, що посвідчує право | ----- |

Відомості про оренду, суборенду згідно з Державним реєстром речових прав на нерухоме майно

Орендар:

| | |
|---|---|
| Прізвище, власне ім'я, по батькові (за наявності)/найменування | Відомості з ДРРП не надходили |
| Громадянство | Відомості з ДРРП не надходили |
| Реквізити документа, що посвідчує особу | Відомості з ДРРП не надходили |
| Податковий номер/номер та серія (за наявності) паспорта фізичної особи | Відомості з ДРРП не надходили |
| Унікальний номер запису в Єдиному державному демографічному реєстрі (за наявності) | Відомості з ДРРП не надходили |
| Місце проживання/ місцезнаходження | Відомості з ДРРП не надходили |
| Площа земельної ділянки, переданої в оренду | Відомості з ДРРП не надходили |
| Орган, що здійснив державну реєстрацію речового права | Відомості з ДРРП не надходили |
| Дата державної реєстрації речового права | Відомості з ДРРП не надходили |
| Строк дії речового права | Відомості з ДРРП не надходили |

Суборендар:

| | |
|---|---|
| Прізвище, власне ім'я, по батькові (за наявності)/найменування | Відомості з ДРРП не надходили |
| Громадянство | Відомості з ДРРП не надходили |
| Реквізити документа, що посвідчує особу | Відомості з ДРРП не надходили |
| Податковий номер/номер та серія (за наявності) паспорта фізичної особи | Відомості з ДРРП не надходили |
| Унікальний номер запису в Єдиному державному демографічному реєстрі (за наявності) | Відомості з ДРРП не надходили |
| Місце проживання/ місцезнаходження | Відомості з ДРРП не надходили |
| Площа земельної ділянки (її частини), переданої в суборенду | Відомості з ДРРП не надходили |
| Обліковий номер частини земельної ділянки, на яку поширюється дія договору суборенди | Відомості з ДРРП не надходили |
| Орган, що здійснив державну реєстрацію речового права | Відомості з ДРРП не надходили |
| Дата державної реєстрації речового права | Відомості з ДРРП не надходили |
| Строк дії речового права | Відомості з ДРРП не надходили |
| Додаткові відомості | ----- |

Відомості про земельний сервітут згідно з Державним реєстром речових прав на нерухоме майно

| | |
|---|---|
| Вид сервітуту | Відомості з ДРРП не надходили |
| Площа земельної ділянки (її частини), на яку поширюється дія сервітуту | Відомості з ДРРП не надходили |



Створено за допомогою програмного забезпечення Державного земельного кадастру.

| | |
|---|---|
| Обліковий номер земельної ділянки (її частини), на яку поширюється дія сервітуту | Відомості з ДРРП не надходили |
| Підстава для встановлення земельного сервітуту | Відомості з ДРРП не надходили |
| Орган, що здійснив державну реєстрацію сервітуту | Відомості з ДРРП не надходили |
| Дата державної реєстрації сервітуту | Відомості з ДРРП не надходили |
| Строк дії сервітуту | Відомості з ДРРП не надходили |
| Додаткові відомості | ----- |

Відомості про обтяження згідно з Державним реєстром речових прав на нерухоме майно

| | |
|---|---|
| Вид обтяження | Відомості з ДРРП не надходили |
| Опис предмета обтяження | Відомості з ДРРП не надходили |
| Дата державної реєстрації обтяження | Відомості з ДРРП не надходили |
| Орган, що здійснив державну реєстрацію обтяження | Відомості з ДРРП не надходили |
| Документ, який є підставою для виникнення обтяження | Відомості з ДРРП не надходили |
| Додаткові відомості | ----- |

Відомості про частину земельної ділянки, на якій може проводитися гідротехнічна меліорація

| | |
|---|---|
| Площа частини земельної ділянки, на якій може проводитися гідротехнічна меліорація | ----- |
| Обліковий номер частини земельної ділянки, на якій може проводитися гідротехнічна меліорація | ----- |

Відомості про обмеження у використанні земельної ділянки

| | |
|---|---|
| Вид обмеження у використанні земельної ділянки | Охоронна зона навколо (уздовж) об'єкта зв'язку |
| Обліковий номер частини земельної ділянки, на яку поширюється дія обмеження у використанні земельної ділянки | ----- |
| Площа земельної ділянки (її частини), на яку поширюється дія обмеження | 0.0998 гектарів |
| Підстава для виникнення обмеження у використанні земельної ділянки | Закон Постанова Кабінету Міністрів України від 29.01.1996 № 135 «Про затвердження Правил охорони ліній електрозв'язку» 29.01.1996 |
| Орган, що здійснив державну реєстрацію обмеження | ----- |
| Дата державної реєстрації обмеження | ----- |
| Строк дії обмеження | безстроково |

| | |
|---|---|
| Вид обмеження у використанні земельної ділянки | Санітарно-захисна зона навколо (уздовж) об'єкта |
| Обліковий номер частини земельної ділянки, на яку поширюється дія обмеження у використанні земельної ділянки | ----- |
| Площа земельної ділянки (її частини), на яку поширюється дія обмеження | 0.5191 гектарів |
| Підстава для виникнення обмеження у використанні земельної ділянки | Закон Закон України "Про забезпечення санітарного та епідемічного благополуччя населення";Наказ МОЗ України "Про затвердження Державних санітарних правил планування та забудови населених пунктів" від 19.06.1996 № 173 19.06.1996 |
| Орган, що здійснив державну реєстрацію обмеження | ----- |
| Дата державної реєстрації обмеження | ----- |
| Строк дії обмеження | безстроково |

| | |
|---|---|
| Вид обмеження у використанні земельної ділянки | Друга зона округу санітарної охорони курорту (зона обмежень) |
| Обліковий номер частини земельної ділянки, на яку поширюється дія обмеження у використанні земельної ділянки | ----- |
| Площа земельної ділянки (її частини), на яку поширюється дія обмеження | 0.5191 гектарів |
| Підстава для виникнення обмеження у використанні земельної ділянки | Закон Закон України "Про курорти" від 05.10.2000 № 2026-III 05.10.2000 |
| Орган, що здійснив державну реєстрацію обмеження | ----- |



Створено за допомогою програмного забезпечення Державного земельного кадастру.

| | |
|---|---|
| Дата державної реєстрації обмеження | ----- |
| Строк дії обмеження | безстроково |
| Вид обмеження у використанні земельної ділянки | Охоронна зона навколо (уздовж) об'єкта зв'язку |
| Обліковий номер частини земельної ділянки, на яку поширюється дія обмеження у використанні земельної ділянки | ----- |
| Площа земельної ділянки (її частини), на яку поширюється дія обмеження | 0.0126 гектарів |
| Підстава для виникнення обмеження у використанні земельної ділянки | Закон Постанова Кабінету Міністрів України від 29.01.1996 № 135 «Про затвердження Правил охорони ліній електрозв'язку» 29.01.1996 |
| Орган, що здійснив державну реєстрацію обмеження | ----- |
| Дата державної реєстрації обмеження | ----- |
| Строк дії обмеження | безстроково |
| Вид обмеження у використанні земельної ділянки | Охоронна зона навколо (уздовж) об'єкта зв'язку |
| Обліковий номер частини земельної ділянки, на яку поширюється дія обмеження у використанні земельної ділянки | ----- |
| Площа земельної ділянки (її частини), на яку поширюється дія обмеження | 0.0133 гектарів |
| Підстава для виникнення обмеження у використанні земельної ділянки | Закон Постанова Кабінету Міністрів України від 29.01.1996 № 135 «Про затвердження Правил охорони ліній електрозв'язку» 29.01.1996 |
| Орган, що здійснив державну реєстрацію обмеження | ----- |
| Дата державної реєстрації обмеження | ----- |
| Строк дії обмеження | безстроково |
| Вид обмеження у використанні земельної ділянки | Охоронна зона навколо (уздовж) об'єкта енергетичної системи |
| Обліковий номер частини земельної ділянки, на яку поширюється дія обмеження у використанні земельної ділянки | ----- |
| Площа земельної ділянки (її частини), на яку поширюється дія обмеження | 0.0014 гектарів |
| Підстава для виникнення обмеження у використанні земельної ділянки | Закон Постанова Кабінету Міністрів України від 27.12.2022 № 1455 "Про затвердження Правил охорони електричних мереж" 27.12.2022 |
| Орган, що здійснив державну реєстрацію обмеження | ----- |
| Дата державної реєстрації обмеження | ----- |
| Строк дії обмеження | безстроково |
| Вид обмеження у використанні земельної ділянки | Охоронна зона навколо (уздовж) об'єкта енергетичної системи |
| Обліковий номер частини земельної ділянки, на яку поширюється дія обмеження у використанні земельної ділянки | ----- |
| Площа земельної ділянки (її частини), на яку поширюється дія обмеження | 0.4869 гектарів |
| Підстава для виникнення обмеження у використанні земельної ділянки | Закон Постанова Кабінету Міністрів України від 27.12.2022 № 1455 "Про затвердження Правил охорони електричних мереж" 27.12.2022 |
| Орган, що здійснив державну реєстрацію обмеження | ----- |
| Дата державної реєстрації обмеження | ----- |
| Строк дії обмеження | безстроково |
| Вид обмеження у використанні земельної ділянки | Прибережна захисна смуга вздовж річок, навколо водойм та на островах |
| Обліковий номер частини земельної ділянки, на яку поширюється дія обмеження у використанні земельної ділянки | ----- |
| Площа земельної ділянки (її частини), на яку поширюється дія обмеження | 0.0821 гектарів |
| Підстава для виникнення обмеження у використанні земельної ділянки | Закон Земельний кодекс України від 25.10.2001 №2768-III, Водний кодекс України від 06.06.1995 № 213/95-ВР 06.06.1995 |



Створено за допомогою програмного забезпечення Державного земельного кадастру.

| | |
|---|---|
| Орган, що здійснив державну реєстрацію обмеження | ----- |
| Дата державної реєстрації обмеження | ----- |
| Строк дії обмеження | безстроково |
| Вид обмеження у використанні земельної ділянки | Прибережна захисна смуга вздовж річок, навколо водойм та на островах |
| Обліковий номер частини земельної ділянки, на яку поширюється дія обмеження у використанні земельної ділянки | ----- |
| Площа земельної ділянки (її частини), на яку поширюється дія обмеження | 0.0248 гектарів |
| Підстава для виникнення обмеження у використанні земельної ділянки | Закон Земельний кодекс України від 25.10.2001 №2768-III, Водний кодекс України від 06.06.1995 № 213/95-ВР 06.06.1995 |
| Орган, що здійснив державну реєстрацію обмеження | ----- |
| Дата державної реєстрації обмеження | ----- |
| Строк дії обмеження | безстроково |
| Вид обмеження у використанні земельної ділянки | Санітарно-захисна зона навколо (уздовж) об'єкта |
| Обліковий номер частини земельної ділянки, на яку поширюється дія обмеження у використанні земельної ділянки | ----- |
| Площа земельної ділянки (її частини), на яку поширюється дія обмеження | 0.0668 гектарів |
| Підстава для виникнення обмеження у використанні земельної ділянки | Закон Закон України "Про забезпечення санітарного та епідемічного благополуччя населення"; Наказ МОЗ України "Про затвердження Державних санітарних правил планування та забудови населених пунктів" від 19.06.1996 № 173 19.06.1996 |
| Орган, що здійснив державну реєстрацію обмеження | ----- |
| Дата державної реєстрації обмеження | ----- |
| Строк дії обмеження | безстроково |



| | |
|---|---|
| Вид обмеження у використанні земельної ділянки | Зона обмеження забудови від радіотехнічних, радіолокаційних об'єктів |
| Обліковий номер частини земельної ділянки, на яку поширюється дія обмеження у використанні земельної ділянки | ----- |
| Площа земельної ділянки (її частини), на яку поширюється дія обмеження | 0.0668 гектарів |
| Підстава для виникнення обмеження у використанні земельної ділянки | Закон Закон України "Про забезпечення санітарного та епідемічного благополуччя населення"; Наказ МОЗ України "Про затвердження Державних санітарних правил планування та забудови населених пунктів" від 19.06.1996 № 173 19.06.1996 |
| Орган, що здійснив державну реєстрацію обмеження | ----- |
| Дата державної реєстрації обмеження | ----- |
| Строк дії обмеження | безстроково |
| Вид обмеження у використанні земельної ділянки | Водоохоронна зона |
| Обліковий номер частини земельної ділянки, на яку поширюється дія обмеження у використанні земельної ділянки | ----- |
| Площа земельної ділянки (її частини), на яку поширюється дія обмеження | 0.0821 гектарів |
| Підстава для виникнення обмеження у використанні земельної ділянки | Закон Земельний кодекс України від 25.10.2001 №2768-III, Водний кодекс України від 06.06.1995 № 213/95-ВР 25.10.2001 |
| Орган, що здійснив державну реєстрацію обмеження | ----- |
| Дата державної реєстрації обмеження | ----- |
| Строк дії обмеження | безстроково |
| Вид обмеження у використанні земельної ділянки | Водоохоронна зона |
| Обліковий номер частини земельної ділянки, на яку поширюється дія обмеження у використанні земельної ділянки | ----- |

| | |
|---|---|
| Площа земельної ділянки (її частини), на яку поширюється дія обмеження | 0.0248 гектарів |
| Підстава для виникнення обмеження у використанні земельної ділянки | Закон Земельний кодекс України від 25.10.2001 №2768-III, Водний кодекс України від 06.06.1995 № 213/95-ВР 25.10.2001 |
| Орган, що здійснив державну реєстрацію обмеження | ----- |
| Дата державної реєстрації обмеження | ----- |
| Строк дії обмеження | безстроково |

Інформація про документи, на підставі яких відомості про обмеження у використанні земель внесені до Державного земельного кадастру

| | |
|---|---|
| Реквізити заяви про державну реєстрацію обмеження у використанні земель | ----- |
| Прізвище, власне ім'я та по батькові (за наявності)/ найменування заявника | ----- |
| Інформація про документи, на підставі яких внесені відомості про обмеження у використанні земель | ----- |

Відомості про заходи щодо охорони земель і ґрунтів

| | |
|---|---|
| Назва та напрям заходу | ----- |
| Площа | ----- |
| Товщина родючого шару ґрунту, у тому числі об'єм ґрунтової маси | ----- |
| Кошторисна вартість запроектованих робіт | ----- |
| Строки проведення | ----- |
| Інформація про документи, на підставі яких передбачено здійснення заходу щодо охорони земель і ґрунтів | ----- ----- ----- |

Відомості про ділянки надр, надані у користування відповідно до спеціальних дозволів на користування надрами та актів про надання гірничих відводів, одержаних в порядку інформаційної взаємодії між Державним земельним кадастром, Держгеонадрами та Держпраці (за наявності)

| | |
|---|---|
| Реєстраційний номер спеціального дозволу на користування надрами | ----- |
| Дата видачі спеціального дозволу на користування надрами | ----- |
| Підстава для надання спеціального дозволу на користування надрами | ----- |
| Вид користування надрами | ----- |
| Відомості про ділянку надр, що надається у користування | ----- |
| Площа ділянки надр, що надається у користування | ----- |
| Вид корисної копалини | ----- |
| Відомості про особу, якій надано спеціальний дозвіл на користування надрами: | |
| Прізвище, власне ім'я та по батькові (за наявності)/ найменування | ----- |
| Реєстраційний номер облікової картки платника податків/ серія (за наявності) та номер паспорта фізичної особи/код згідно з ЄДРПОУ | ----- |
| Строк дії спеціального дозволу на користування надрами | ----- |
| Документ, який засвідчує надання гірничого відводу | ----- |
| Відомості про користувача гірничого відводу (за наявності) | |
| Найменування/ прізвище, власне ім'я та по батькові (за наявності) | ----- |
| Мета надання гірничого відводу | ----- |
| Площа проекції гірничого відводу | ----- |
| Строк дії акта про надання гірничого відводу | ----- |



Створено за допомогою програмного забезпечення Державного земельного кадастру.

Додаток
до витягу з Державного земельного кадастру
про земельну ділянку
від 23.09.2025 р. № НВ-0001909402025

Кадастровий номер земельної ділянки 8000000000:90:352:0008

КАДАСТРОВИЙ ПЛАН ЗЕМЕЛЬНОЇ ДІЛЯНКИ

Масштаб 1: 10000

Створено за допомогою програмного забезпечення Державного земельного кадастру.

Умовні позначення:

Опис меж:

Від А до Б Національний природний парк "Голосіївський";
Від Б до В Землі, не надані у власність або користування в межах населених пунктів;
Від В до Г Тарасюк Віктор Леонідович;
Від Г до Д Землі, не надані у власність або користування в межах населених пунктів;
Від Д до Е Землі, не надані у власність або користування за межами населених пунктів;
Від Е до Є Землі, не надані у власність або користування в межах населених пунктів;
Від Є до Ж Землі, не надані у власність або користування в межах населених пунктів;
Від Ж до А Терещенко Катерина Семенівна;

Створено за допомогою програмного забезпечення Державного земельного кадастру.

## КООРДИНАТИ ПОВОРОТНИХ ТОЧОК МЕЖ ЗЕМЕЛЬНОЇ ДІЛЯНКИ

| Номер точки | Назва точки | Відстань (метрів) | Координати (м) | |
|---|---|---|---|---|
| | | | X | Y |

| | | |
|---|---|---|
| Місце розташування | | м Київ, Голосіївський район, шосе Дніпровське |
| Цільове призначення | Категорія земель | Землі промисловості, транспорту, електронних комунікацій, енергетики, оборони та іншого призначення |
| | Код цільового призначення | 11.07 Земельні ділянки загального користування, які використовуються як зелені насадження спеціального призначення |
| Площа, гектарів | | 0.5191 |
| Відомості про перенесення в натуру (на місцевість) меж | охоронних зон, прибережних захисних смуг і пляжних зон, зон санітарної охорони, санітарно-захисних зон і зон особливого режиму використання земель (за наявності) | ----- |
| | земельної ділянки (у разі формування земельної ділянки) | ----- |
| | частини земельної ділянки, на якій може проводитися гідротехнічна меліорація (за наявності) | ----- |
| Відомості про контури об'єктів нерухомого майна, меліоративних мереж, складових частин меліоративних мереж та точки водовиділу, розташовані на земельній ділянці (за наявності) | | ----- |
| Відомості про встановлені межові знаки (у разі формування земельної ділянки) | | ----- |



Розробник документації із землеустрою: КП «Київський інститут земельних відносин», Кукла М. В.
(прізвище, власне ім'я, по батькові (за наявності) фізичної особи / найменування юридичної особи)

## ЕКСПЛІКАЦІЯ ЗЕМЕЛЬНИХ УГІДЬ

| Всього земель, гектарів | У тому числі за земельними угіддями, гектарів | |
|---|---|---|
| | Чагарникова рослинність природного походження | Болота |
| 1 | 2 | 3 |
| Площа земельної ділянки, гектарів 0.5191 | 0.4468 | 0.0723 |

Створено за допомогою програмного забезпечення Державного земельного кадастру.

# ВИТЯГ
## з Державного земельного кадастру про земельну ділянку

| | |
|---|---|
| Номер витягу | НВ-0002333382025 |
| Дата формування | 19.11.2025 |
| Строк дії | три місяці з дати формування |
| Надано на заяву (запит) | Київська міська рада<br>19.11.2025, ЗВ-8000084602025 |

Дані, за якими здійснювався пошук інформації у Державному земельному кадастрі

| | |
|---|---|
| Кадастровий номер земельної ділянки | 8000000000:90:388:0003 |
| Власник (користувач): | |
| Прізвище, власне ім'я, по батькові (за наявності)/найменування | ----- |
| Податковий номер | ----- |
| Унікальний номер запису в Єдиному державному демографічному реєстрі (за наявності) | ----- |

Загальні відомості про земельну ділянку

| | |
|---|---|
| Кадастровий номер | 8000000000:90:388:0003 |
| Місце розташування (адміністративно-територіальна одиниця) | місто Київ, Голосіївський район, Столичне шосе |
| Цільове призначення: | |
| Категорія земель | Землі рекреаційного призначення |
| Вид цільового призначення земельної ділянки | 07.08 Земельні ділянки загального користування, які використовуються як зелені насадження загального користування |
| Обліковий номер масиву, до складу якого входить земельна ділянка | ----- |
| Обліковий номер території, на якій розташовані земельні ділянки, необхідні для розміщення об'єктів, щодо яких відповідно до закону може здійснюватися примусове відчуження земельних ділянок з мотивів суспільної необхідності, до складу якої входить земельна ділянка | ----- |
| Обліковий номер функціональної зони, до складу якої входить земельна ділянка | ----- |
| Обліковий номер контуру об'єкта будівництва та закінченого будівництвом об'єкта, розташованого на земельній ділянці | ----- |
| Обліковий номер меліоративної мережі, складової частини меліоративної мережі, яка забезпечує гідротехнічну меліорацію відповідної земельної ділянки | ----- |
| Обліковий номер об'єкта інженерної інфраструктури, що належить до складу відповідної меліоративної мережі, складової частини меліоративної мережі | ----- |
| Площа земельної ділянки, гектарів | 0.1068 |
| Нормативна грошова оцінка, гривень | ----- |
| Дата проведення нормативної грошової оцінки | ----- |
| Скасований кадастровий номер (номери), у разі коли земельна ділянка створена в результаті поділу/об'єднання | ----- |

Відомості про державну реєстрацію земельної ділянки

| | |
|---|---|
| Інформація про документацію із землеустрою, на підставі якої здійснена державна реєстрація земельної ділянки | Технічна документація із землеустрою щодо інвентаризації земель, 25.04.2025; Комунальне підприємство "Київський інститут земельних відносин", Дяків Л. М. |
| Орган, який зареєстрував земельну ділянку | Відділ № 2 Управління забезпечення реалізації державної політики у сфері земельних відносин Головного управління Держгеокадастру у Полтавській області |
| Дата державної реєстрації земельної ділянки | 16.10.2025 |



Створено за допомогою програмного забезпечення Державного земельного кадастру.

Відомості про право власності/право постійного користування
згідно з Державним реєстром речових прав на нерухоме майно

| | |
|---|---|
| Вид права | Відомості з ДРРП не надходили |
| Інформація про власників (користувачів) земельної ділянки | |
| Прізвище, власне ім'я, по батькові (за наявності)/найменування | Відомості з ДРРП не надходили |
| Громадянство | Відомості з ДРРП не надходили |
| Реквізити документа, що посвідчує особу | Відомості з ДРРП не надходили |
| Податковий номер/номер та серія (за наявності) паспорта фізичної особи | Відомості з ДРРП не надходили |
| Унікальний номер запису в Єдиному державному демографічному реєстрі (за наявності) | Відомості з ДРРП не надходили |
| Місце проживання/ місцезнаходження | Відомості з ДРРП не надходили |
| Частка у спільній власності | Відомості з ДРРП не надходили |
| Документ, який є підставою для виникнення права | Відомості з ДРРП не надходили |
| Документ, що посвідчує право | ----- |

Відомості про оренду, суборенду згідно з Державним реєстром речових прав на нерухоме майно

Орендар:

| | |
|---|---|
| Прізвище, власне ім'я, по батькові (за наявності)/найменування | Відомості з ДРРП не надходили |
| Громадянство | Відомості з ДРРП не надходили |
| Реквізити документа, що посвідчує особу | Відомості з ДРРП не надходили |
| Податковий номер/номер та серія (за наявності) паспорта фізичної особи | Відомості з ДРРП не надходили |
| Унікальний номер запису в Єдиному державному демографічному реєстрі (за наявності) | Відомості з ДРРП не надходили |
| Місце проживання/ місцезнаходження | Відомості з ДРРП не надходили |
| Площа земельної ділянки, переданої в оренду | Відомості з ДРРП не надходили |
| Орган, що здійснив державну реєстрацію речового права | Відомості з ДРРП не надходили |
| Дата державної реєстрації речового права | Відомості з ДРРП не надходили |
| Строк дії речового права | Відомості з ДРРП не надходили |

Суборендар:

| | |
|---|---|
| Прізвище, власне ім'я, по батькові (за наявності)/найменування | Відомості з ДРРП не надходили |
| Громадянство | Відомості з ДРРП не надходили |
| Реквізити документа, що посвідчує особу | Відомості з ДРРП не надходили |
| Податковий номер/номер та серія (за наявності) паспорта фізичної особи | Відомості з ДРРП не надходили |
| Унікальний номер запису в Єдиному державному демографічному реєстрі (за наявності) | Відомості з ДРРП не надходили |
| Місце проживання/ місцезнаходження | Відомості з ДРРП не надходили |
| Площа земельної ділянки (її частини), переданої в суборенду | Відомості з ДРРП не надходили |
| Обліковий номер частини земельної ділянки, на яку поширюється дія договору суборенди | Відомості з ДРРП не надходили |
| Орган, що здійснив державну реєстрацію речового права | Відомості з ДРРП не надходили |
| Дата державної реєстрації речового права | Відомості з ДРРП не надходили |
| Строк дії речового права | Відомості з ДРРП не надходили |
| Додаткові відомості | ----- |

Відомості про земельний сервітут згідно з Державним реєстром речових прав на нерухоме майно

| | |
|---|---|
| Вид сервітуту | Відомості з ДРРП не надходили |
| Площа земельної ділянки (її частини), на яку поширюється дія сервітуту | Відомості з ДРРП не надходили |



Створено за допомогою програмного забезпечення Державного земельного кадастру.

| | |
|---|---|
| Обліковий номер земельної ділянки (її частини), на яку поширюється дія сервітуту | Відомості з ДРРП не надходили |
| Підстава для встановлення земельного сервітуту | Відомості з ДРРП не надходили |
| Орган, що здійснив державну реєстрацію сервітуту | Відомості з ДРРП не надходили |
| Дата державної реєстрації сервітуту | Відомості з ДРРП не надходили |
| Строк дії сервітуту | Відомості з ДРРП не надходили |
| Додаткові відомості | ----- |

Відомості про обтяження згідно з Державним реєстром речових прав на нерухоме майно

| | |
|---|---|
| Вид обтяження | Відомості з ДРРП не надходили |
| Опис предмета обтяження | Відомості з ДРРП не надходили |
| Дата державної реєстрації обтяження | Відомості з ДРРП не надходили |
| Орган, що здійснив державну реєстрацію обтяження | Відомості з ДРРП не надходили |
| Документ, який є підставою для виникнення обтяження | Відомості з ДРРП не надходили |
| Додаткові відомості | ----- |

Відомості про частину земельної ділянки, на якій може проводитися гідротехнічна меліорація

| | |
|---|---|
| Площа частини земельної ділянки, на якій може проводитися гідротехнічна меліорація | ----- |
| Обліковий номер частини земельної ділянки, на якій може проводитися гідротехнічна меліорація | ----- |

Відомості про обмеження у використанні земельної ділянки

| | |
|---|---|
| Вид обмеження у використанні земельної ділянки | Охоронна зона навколо (уздовж) об'єкта зв'язку |
| Обліковий номер частини земельної ділянки, на яку поширюється дія обмеження у використанні земельної ділянки | ----- |
| Площа земельної ділянки (її частини), на яку поширюється дія обмеження | 0.0015 гектарів |
| Підстава для виникнення обмеження у використанні земельної ділянки | Закон Постанова Кабінету Міністрів України "Про затвердження Правил охорони ліній електрозв'язку" №135 від 29.01.1996 |
| Орган, що здійснив державну реєстрацію обмеження | ----- |
| Дата державної реєстрації обмеження | ----- |
| Строк дії обмеження | безстроково |

| | |
|---|---|
| Вид обмеження у використанні земельної ділянки | Охоронна зона навколо (уздовж) об'єкта енергетичної системи |
| Обліковий номер частини земельної ділянки, на яку поширюється дія обмеження у використанні земельної ділянки | ----- |
| Площа земельної ділянки (її частини), на яку поширюється дія обмеження | 0.0015 гектарів |
| Підстава для виникнення обмеження у використанні земельної ділянки | Закон Постанова Кабінету Міністрів України "Про затвердження Правил охорони електричних мереж" №1455 від 27.12.2022 |
| Орган, що здійснив державну реєстрацію обмеження | ----- |
| Дата державної реєстрації обмеження | ----- |
| Строк дії обмеження | безстроково |

| | |
|---|---|
| Вид обмеження у використанні земельної ділянки | Охоронна зона навколо (уздовж) об'єкта енергетичної системи |
| Обліковий номер частини земельної ділянки, на яку поширюється дія обмеження у використанні земельної ділянки | ----- |
| Площа земельної ділянки (її частини), на яку поширюється дія обмеження | 0.0123 гектарів |
| Підстава для виникнення обмеження у використанні земельної ділянки | Закон Постанова Кабінету Міністрів України "Про затвердження Правил охорони електричних мереж" №1455 від 27.12.2022 |
| Орган, що здійснив державну реєстрацію обмеження | ----- |
| Дата державної реєстрації обмеження | ----- |



Створено за допомогою програмного забезпечення Державного земельного кадастру.

| | |
|---|---|
| Строк дії обмеження | безстроково |
| Вид обмеження у використанні земельної ділянки | Охоронна зона навколо (уздовж) об'єкта енергетичної системи |
| Обліковий номер частини земельної ділянки, на яку поширюється дія обмеження у використанні земельної ділянки | ----- |
| Площа земельної ділянки (її частини), на яку поширюється дія обмеження | 0.0014 гектарів |
| Підстава для виникнення обмеження у використанні земельної ділянки | Закон Постанова Кабінету Міністрів України "Про затвердження Правил охорони електричних мереж" №1455 від 27.12.2022 |
| Орган, що здійснив державну реєстрацію обмеження | ----- |
| Дата державної реєстрації обмеження | ----- |
| Строк дії обмеження | безстроково |
| Вид обмеження у використанні земельної ділянки | Охоронна зона навколо інженерних комунікацій |
| Обліковий номер частини земельної ділянки, на яку поширюється дія обмеження у використанні земельної ділянки | ----- |
| Площа земельної ділянки (її частини), на яку поширюється дія обмеження | 0.0189 гектарів |
| Підстава для виникнення обмеження у використанні земельної ділянки | Закон ДБН В.2.5-20:2018 "Газопостачання", затверджені наказом Міністерства регіонального розвитку, будівництва та житлово-комунального господарства України № 305 від 15.11.2018 |
| Орган, що здійснив державну реєстрацію обмеження | ----- |
| Дата державної реєстрації обмеження | ----- |
| Строк дії обмеження | безстроково |
| Вид обмеження у використанні земельної ділянки | Перший пояс зони санітарної охорони джерел та об'єктів централізованого питного водопостачання (суворого режиму) |
| Обліковий номер частини земельної ділянки, на яку поширюється дія обмеження у використанні земельної ділянки | ----- |
| Площа земельної ділянки (її частини), на яку поширюється дія обмеження | 0.0704 гектарів |
| Підстава для виникнення обмеження у використанні земельної ділянки | Закон Наказ Міністерства регіонального розвитку, будівництва та житлово-комунального господарства України "Про затвердження ДБН В.2.5-74:2013 "Водопостачання. Зовнішні мережі та споруди Основні положення проектування"" №133 від 08.04.2013 |
| Орган, що здійснив державну реєстрацію обмеження | ----- |
| Дата державної реєстрації обмеження | ----- |
| Строк дії обмеження | безстроково |
| Вид обмеження у використанні земельної ділянки | Друга зона округу санітарної охорони курорту (зона обмежень) |
| Обліковий номер частини земельної ділянки, на яку поширюється дія обмеження у використанні земельної ділянки | ----- |
| Площа земельної ділянки (її частини), на яку поширюється дія обмеження | 0.1068 гектарів |
| Підстава для виникнення обмеження у використанні земельної ділянки | Закон Закон УкраїниI "Про курорти" №2026-II від 05.10.2000 |
| Орган, що здійснив державну реєстрацію обмеження | ----- |
| Дата державної реєстрації обмеження | ----- |
| Строк дії обмеження | безстроково |
| Вид обмеження у використанні земельної ділянки | Території в червоних лініях |
| Обліковий номер частини земельної ділянки, на яку поширюється дія обмеження у використанні земельної ділянки | ----- |
| Площа земельної ділянки (її частини), на яку поширюється дія обмеження | 0.0245 гектарів |



Створено за допомогою програмного забезпечення Державного земельного кадастру.

| | |
|---|---|
| Підстава для виникнення обмеження у використанні земельної ділянки | Закон Закон України "Про автомобільні дороги" № 2862-VI від 08.09.2005 |
| Орган, що здійснив державну реєстрацію обмеження | ----- |
| Дата державної реєстрації обмеження | ----- |
| Строк дії обмеження | безстроково |

Інформація про документи, на підставі яких відомості про обмеження у використанні земель внесені до Державного земельного кадастру

| | |
|---|---|
| Реквізити заяви про державну реєстрацію обмеження у використанні земель | ----- |
| Прізвище, власне ім'я та по батькові (за наявності)/ найменування заявника | ----- |
| Інформація про документи, на підставі яких внесені відомості про обмеження у використанні земель | ----- |

Відомості про заходи щодо охорони земель і ґрунтів

| | |
|---|---|
| Назва та напрям заходу | ----- |
| Площа | ----- |
| Товщина родючого шару ґрунту, у тому числі об'єм ґрунтової маси | ----- |
| Кошторисна вартість запроектованих робіт | ----- |
| Строки проведення | ----- |
| Інформація про документи, на підставі яких передбачено здійснення заходу щодо охорони земель і ґрунтів | ----- ----- ----- |

Відомості про ділянки надр, надані у користування відповідно до спеціальних дозволів на користування надрами та актів про надання гірничих відводів, одержаних в порядку інформаційної взаємодії між Державним земельним кадастром, Держгеонадрами та Держпраці (за наявності)

| | |
|---|---|
| Реєстраційний номер спеціального дозволу на користування надрами | ----- |
| Дата видачі спеціального дозволу на користування надрами | ----- |
| Підстава для надання спеціального дозволу на користування надрами | ----- |
| Вид користування надрами | ----- |
| Відомості про ділянку надр, що надається у користування | ----- |
| Площа ділянки надр, що надається у користування | ----- |
| Вид корисної копалини | ----- |
| Відомості про особу, якій надано спеціальний дозвіл на користування надрами: | |
| Прізвище, власне ім'я та по батькові (за наявності)/ найменування | ----- |
| Реєстраційний номер облікової картки платника податків/ серія (за наявності) та номер паспорта фізичної особи/код згідно з ЄДРПОУ | ----- |
| Строк дії спеціального дозволу на користування надрами | ----- |
| Документ, який засвідчує надання гірничого відводу | ----- |
| Відомості про користувача гірничого відводу (за наявності) | |
| Найменування/ прізвище, власне ім'я та по батькові (за наявності) | ----- |
| Мета надання гірничого відводу | ----- |
| Площа проекції гірничого відводу | ----- |
| Строк дії акта про надання гірничого відводу | ----- |



Створено за допомогою програмного забезпечення Державного земельного кадастру.

Додаток
до витягу з Державного земельного кадастру
про земельну ділянку
від 19.11.2025 р. № НВ-0002333382025

Кадастровий номер земельної ділянки 8000000000:90:388:0003

КАДАСТРОВИЙ ПЛАН ЗЕМЕЛЬНОЇ ДІЛЯНКИ

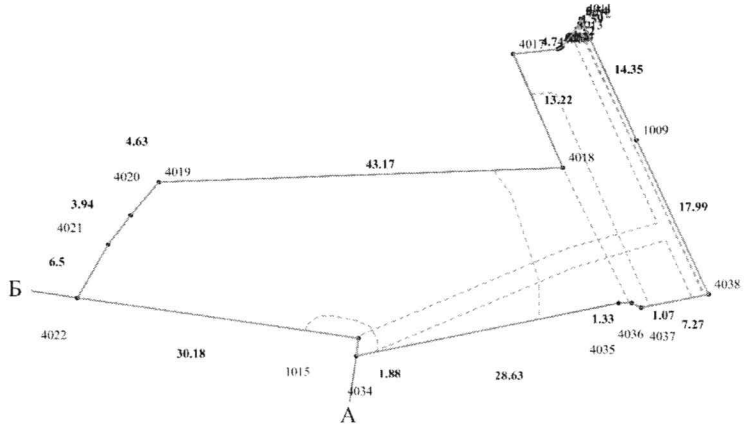


Масштаб 1: 500

Створено за допомогою програмного забезпечення Державного земельного кадастру.

Умовні позначення:

Опис меж:

Від А до Б ПРИВАТНЕ ПІДПРИЄМСТВО «ТОМ І КО» (кадастровий номер 8000000000:90:388:0001);
Від Б до А Землі не надані у власність або користування в межах населених пунктів;

Створено за допомогою програмного забезпечення Державного земельного кадастру.

## КООРДИНАТИ ПОВОРОТНИХ ТОЧОК МЕЖ ЗЕМЕЛЬНОЇ ДІЛЯНКИ

| Номер точки | Назва точки | Відстань (метрів) | Координати (м) | |
|---|---|---|---|---|
| | | | X | Y |

| | | |
|---|---|---|
| Місце розташування | | місто Київ, Голосіївський район, Столичне шосе |
| Цільове призначення | Категорія земель | Землі рекреаційного призначення |
| | Код цільового призначення | 07.08 Земельні ділянки загального користування, які використовуються як зелені насадження загального користування |
| Площа, гектарів | | 0.1068 |
| Відомості про перенесення в натуру (на місцевість) меж | охоронних зон, прибережних захисних смуг і пляжних зон, зон санітарної охорони, санітарно-захисних зон і зон особливого режиму використання земель (за наявності) | ----- |
| | земельної ділянки (у разі формування земельної ділянки) | ----- |
| | частини земельної ділянки, на якій може проводитися гідротехнічна меліорація (за наявності) | ----- |
| Відомості про контури об'єктів нерухомого майна, меліоративних мереж, складових частин меліоративних мереж та точки водовиділу, розташовані на земельній ділянці (за наявності) | | ----- |
| Відомості про встановлені межові знаки (у разі формування земельної ділянки) | | ----- |

Розробник документації із землеустрою: Комунальне підприємство "Київський інститут земельних відносин", Дяків Л. М.

(прізвище, власне ім'я, по батькові (за наявності) фізичної особи / найменування юридичної особи)

Створено за допомогою програмного забезпечення Державного земельного кадастру.

## ЕКСПЛІКАЦІЯ ЗЕМЕЛЬНИХ УГІДЬ

| Всього земель, гектарів | У тому числі за земельними угіддями, гектарів |
|---|---|
| | Землі, які використовуються для відпочинку та оздоровлення |
| 1 | 2 |
| Площа земельної ділянки, гектарів 0.1068 | 0.1068 |

Створено за допомогою програмного забезпечення Державного земельного кадастру.

# ВИТЯГ
## з Державного земельного кадастру про земельну ділянку

| | |
|---|---|
| Номер витягу | НВ-0002333252025 |
| Дата формування | 19.11.2025 |
| Строк дії | три місяці з дати формування |
| Надано на заяву (запит) | Київська міська рада<br>19.11.2025, ЗВ-8000084542025 |

Дані, за якими здійснювався пошук інформації у Державному земельному кадастрі

| | |
|---|---|
| Кадастровий номер земельної ділянки | 8000000000:90:388:0005 |
| Власник (користувач): | |
| Прізвище, власне ім'я, по батькові (за наявності)/найменування | ----- |
| Податковий номер | ----- |
| Унікальний номер запису в Єдиному державному демографічному реєстрі (за наявності) | ----- |

Загальні відомості про земельну ділянку

| | |
|---|---|
| Кадастровий номер | 8000000000:90:388:0005 |
| Місце розташування (адміністративно-територіальна одиниця) | місто Київ, Голосіївський район, Столичне шосе |
| Цільове призначення: | |
| Категорія земель | Землі промисловості, транспорту, електронних комунікацій, енергетики, оборони та іншого призначення |
| Вид цільового призначення земельної ділянки | 12.04 Для розміщення та експлуатації будівель і споруд автомобільного транспорту та дорожнього господарства |
| Обліковий номер масиву, до складу якого входить земельна ділянка | ----- |
| Обліковий номер території, на якій розташовані земельні ділянки, необхідні для розміщення об'єктів, щодо яких відповідно до закону може здійснюватися примусове відчуження земельних ділянок з мотивів суспільної необхідності, до складу якої входить земельна ділянка | ----- |
| Обліковий номер функціональної зони, до складу якої входить земельна ділянка | ----- |
| Обліковий номер контуру об'єкта будівництва та закінченого будівництвом об'єкта, розташованого на земельній ділянці | ----- |
| Обліковий номер меліоративної мережі, складової частини меліоративної мережі, яка забезпечує гідротехнічну меліорацію відповідної земельної ділянки | ----- |
| Обліковий номер об'єкта інженерної інфраструктури, що належить до складу відповідної меліоративної мережі, складової частини меліоративної мережі | ----- |
| Площа земельної ділянки, гектарів | 0.0678 |
| Нормативна грошова оцінка, гривень | ----- |
| Дата проведення нормативної грошової оцінки | ----- |
| Скасований кадастровий номер (номери), у разі коли земельна ділянка створена в результаті поділу/об'єднання | ----- |

Відомості про державну реєстрацію земельної ділянки

| | |
|---|---|
| Інформація про документацію із землеустрою, на підставі якої здійснена державна реєстрація земельної ділянки | Технічна документація із землеустрою щодо інвентаризації земель, 25.04.2025; Комунальне підприємство "Київський інститут земельних відносин", Дяків Л. М. |
| Орган, який зареєстрував земельну ділянку | Відділ № 2 Управління забезпечення реалізації державної політики у сфері земельних відносин Головного управління Держгеокадастру у Закарпатській області |
| Дата державної реєстрації земельної ділянки | 22.10.2025 |



Створено за допомогою програмного забезпечення Державного земельного кадастру.

Відомості про право власності/право постійного користування
згідно з Державним реєстром речових прав на нерухоме майно

| | |
|---|---|
| Вид права | Відомості з ДРРП не надходили |
| Інформація про власників (користувачів) земельної ділянки | |
| Прізвище, власне ім'я, по батькові (за наявності)/найменування | Відомості з ДРРП не надходили |
| Громадянство | Відомості з ДРРП не надходили |
| Реквізити документа, що посвідчує особу | Відомості з ДРРП не надходили |
| Податковий номер/номер та серія (за наявності) паспорта фізичної особи | Відомості з ДРРП не надходили |
| Унікальний номер запису в Єдиному державному демографічному реєстрі (за наявності) | Відомості з ДРРП не надходили |
| Місце проживання/ місцезнаходження | Відомості з ДРРП не надходили |
| Частка у спільній власності | Відомості з ДРРП не надходили |
| Документ, який є підставою для виникнення права | Відомості з ДРРП не надходили |
| Документ, що посвідчує право | ----- |

Відомості про оренду, суборенду згідно з Державним реєстром речових прав на нерухоме майно

Орендар:

| | |
|---|---|
| Прізвище, власне ім'я, по батькові (за наявності)/найменування | Відомості з ДРРП не надходили |
| Громадянство | Відомості з ДРРП не надходили |
| Реквізити документа, що посвідчує особу | Відомості з ДРРП не надходили |
| Податковий номер/номер та серія (за наявності) паспорта фізичної особи | Відомості з ДРРП не надходили |
| Унікальний номер запису в Єдиному державному демографічному реєстрі (за наявності) | Відомості з ДРРП не надходили |
| Місце проживання/ місцезнаходження | Відомості з ДРРП не надходили |
| Площа земельної ділянки, переданої в оренду | Відомості з ДРРП не надходили |
| Орган, що здійснив державну реєстрацію речового права | Відомості з ДРРП не надходили |
| Дата державної реєстрації речового права | Відомості з ДРРП не надходили |
| Строк дії речового права | Відомості з ДРРП не надходили |

Суборендар:

| | |
|---|---|
| Прізвище, власне ім'я, по батькові (за наявності)/найменування | Відомості з ДРРП не надходили |
| Громадянство | Відомості з ДРРП не надходили |
| Реквізити документа, що посвідчує особу | Відомості з ДРРП не надходили |
| Податковий номер/номер та серія (за наявності) паспорта фізичної особи | Відомості з ДРРП не надходили |
| Унікальний номер запису в Єдиному державному демографічному реєстрі (за наявності) | Відомості з ДРРП не надходили |
| Місце проживання/ місцезнаходження | Відомості з ДРРП не надходили |
| Площа земельної ділянки (її частини), переданої в суборенду | Відомості з ДРРП не надходили |
| Обліковий номер частини земельної ділянки, на яку поширюється дія договору суборенди | Відомості з ДРРП не надходили |
| Орган, що здійснив державну реєстрацію речового права | Відомості з ДРРП не надходили |
| Дата державної реєстрації речового права | Відомості з ДРРП не надходили |
| Строк дії речового права | Відомості з ДРРП не надходили |
| Додаткові відомості | ----- |

Відомості про земельний сервітут згідно з Державним реєстром речових прав на нерухоме майно

| | |
|---|---|
| Вид сервітуту | Відомості з ДРРП не надходили |
| Площа земельної ділянки (її частини), на яку поширюється дія сервітуту | Відомості з ДРРП не надходили |



Створено за допомогою програмного забезпечення Державного земельного кадастру.

| | |
|---|---|
| Обліковий номер земельної ділянки (її частини), на яку поширюється дія сервітуту | Відомості з ДРРП не надходили |
| Підстава для встановлення земельного сервітуту | Відомості з ДРРП не надходили |
| Орган, що здійснив державну реєстрацію сервітуту | Відомості з ДРРП не надходили |
| Дата державної реєстрації сервітуту | Відомості з ДРРП не надходили |
| Строк дії сервітуту | Відомості з ДРРП не надходили |
| Додаткові відомості | ----- |

Відомості про обтяження згідно з Державним реєстром речових прав на нерухоме майно

| | |
|---|---|
| Вид обтяження | Відомості з ДРРП не надходили |
| Опис предмета обтяження | Відомості з ДРРП не надходили |
| Дата державної реєстрації обтяження | Відомості з ДРРП не надходили |
| Орган, що здійснив державну реєстрацію обтяження | Відомості з ДРРП не надходили |
| Документ, який є підставою для виникнення обтяження | Відомості з ДРРП не надходили |
| Додаткові відомості | ----- |

Відомості про частину земельної ділянки, на якій може проводитися гідротехнічна меліорація

| | |
|---|---|
| Площа частини земельної ділянки, на якій може проводитися гідротехнічна меліорація | ----- |
| Обліковий номер частини земельної ділянки, на якій може проводитися гідротехнічна меліорація | ----- |

Відомості про обмеження у використанні земельної ділянки

| | |
|---|---|
| Вид обмеження у використанні земельної ділянки | Охоронна зона навколо (уздовж) об'єкта зв'язку |
| Обліковий номер частини земельної ділянки, на яку поширюється дія обмеження у використанні земельної ділянки | ----- |
| Площа земельної ділянки (її частини), на яку поширюється дія обмеження | 0.0004 гектарів |
| Підстава для виникнення обмеження у використанні земельної ділянки | Закон Постанова Кабінету Міністрів України "Про затвердження Правил охорони ліній електрозв'язку" №135 від 29.01.1996 |
| Орган, що здійснив державну реєстрацію обмеження | ----- |
| Дата державної реєстрації обмеження | ----- |
| Строк дії обмеження | безстроково |

| | |
|---|---|
| Вид обмеження у використанні земельної ділянки | Охоронна зона навколо (уздовж) об'єкта зв'язку |
| Обліковий номер частини земельної ділянки, на яку поширюється дія обмеження у використанні земельної ділянки | ----- |
| Площа земельної ділянки (її частини), на яку поширюється дія обмеження | 0.0213 гектарів |
| Підстава для виникнення обмеження у використанні земельної ділянки | Закон Постанова Кабінету Міністрів України "Про затвердження Правил охорони ліній електрозв'язку" №135 від 29.01.1996 |
| Орган, що здійснив державну реєстрацію обмеження | ----- |
| Дата державної реєстрації обмеження | ----- |
| Строк дії обмеження | безстроково |

| | |
|---|---|
| Вид обмеження у використанні земельної ділянки | Охоронна зона навколо (уздовж) об'єкта зв'язку |
| Обліковий номер частини земельної ділянки, на яку поширюється дія обмеження у використанні земельної ділянки | ----- |
| Площа земельної ділянки (її частини), на яку поширюється дія обмеження | 0.0152 гектарів |
| Підстава для виникнення обмеження у використанні земельної ділянки | Закон Постанова Кабінету Міністрів України "Про затвердження Правил охорони ліній електрозв'язку" №135 від 29.01.1996 |
| Орган, що здійснив державну реєстрацію обмеження | ----- |
| Дата державної реєстрації обмеження | ----- |



Створено за допомогою програмного забезпечення Державного земельного кадастру.

| | |
|---|---|
| Строк дії обмеження | безстроково |
| Вид обмеження у використанні земельної ділянки | Охоронна зона навколо (уздовж) об'єкта енергетичної системи |
| Обліковий номер частини земельної ділянки, на яку поширюється дія обмеження у використанні земельної ділянки | ----- |
| Площа земельної ділянки (її частини), на яку поширюється дія обмеження | 0.0072 гектарів |
| Підстава для виникнення обмеження у використанні земельної ділянки | Закон Постанова Кабінету Міністрів України "Про затвердження Правил охорони електричних мереж" №1455 від 27.12.2022 |
| Орган, що здійснив державну реєстрацію обмеження | ----- |
| Дата державної реєстрації обмеження | ----- |
| Строк дії обмеження | безстроково |
| Вид обмеження у використанні земельної ділянки | Охоронна зона навколо (уздовж) об'єкта енергетичної системи |
| Обліковий номер частини земельної ділянки, на яку поширюється дія обмеження у використанні земельної ділянки | ----- |
| Площа земельної ділянки (її частини), на яку поширюється дія обмеження | 0.0160 гектарів |
| Підстава для виникнення обмеження у використанні земельної ділянки | Закон Постанова Кабінету Міністрів України "Про затвердження Правил охорони електричних мереж" №1455 від 27.12.2022 |
| Орган, що здійснив державну реєстрацію обмеження | ----- |
| Дата державної реєстрації обмеження | ----- |
| Строк дії обмеження | безстроково |
| Вид обмеження у використанні земельної ділянки | Охоронна зона навколо (уздовж) об'єкта енергетичної системи |
| Обліковий номер частини земельної ділянки, на яку поширюється дія обмеження у використанні земельної ділянки | ----- |



| | |
|---|---|
| Площа земельної ділянки (її частини), на яку поширюється дія обмеження | 0.0678 гектарів |
| Підстава для виникнення обмеження у використанні земельної ділянки | Закон Постанова Кабінету Міністрів України "Про затвердження Правил охорони електричних мереж" №1455б від 27.12.2022 |
| Орган, що здійснив державну реєстрацію обмеження | ----- |
| Дата державної реєстрації обмеження | ----- |
| Строк дії обмеження | безстроково |
| Вид обмеження у використанні земельної ділянки | Охоронна зона навколо інженерних комунікацій |
| Обліковий номер частини земельної ділянки, на яку поширюється дія обмеження у використанні земельної ділянки | ----- |
| Площа земельної ділянки (її частини), на яку поширюється дія обмеження | 0.0332 гектарів |
| Підстава для виникнення обмеження у використанні земельної ділянки | Закон ДБН В.2.5-20:2018 "Газопостачання", затверджені наказом Міністерства регіонального розвитку, будівництва та житлово-комунального господарства України № 305 від 15.11.2018 |
| Орган, що здійснив державну реєстрацію обмеження | ----- |
| Дата державної реєстрації обмеження | ----- |
| Строк дії обмеження | безстроково |
| Вид обмеження у використанні земельної ділянки | Друга зона округу санітарної охорони курорту (зона обмежень) |
| Обліковий номер частини земельної ділянки, на яку поширюється дія обмеження у використанні земельної ділянки | ----- |
| Площа земельної ділянки (її частини), на яку поширюється дія обмеження | 0.0678 гектарів |
| Підстава для виникнення обмеження у використанні земельної ділянки | Закон Закон УкраїниI "Про курорти" №2026-II від 05.10.2000 |

| | |
|---|---|
| Орган, що здійснив державну реєстрацію обмеження | ----- |
| Дата державної реєстрації обмеження | ----- |
| Строк дії обмеження | безстроково |
| Вид обмеження у використанні земельної ділянки | Території в червоних лініях |
| Обліковий номер частини земельної ділянки, на яку поширюється дія обмеження у використанні земельної ділянки | ----- |
| Площа земельної ділянки (її частини), на яку поширюється дія обмеження | 0.0678 гектарів |
| Підстава для виникнення обмеження у використанні земельної ділянки | Закон Закон України "Про автомобільні дороги" № 2862-VI від 08.09.2005 |
| Орган, що здійснив державну реєстрацію обмеження | ----- |
| Дата державної реєстрації обмеження | ----- |
| Строк дії обмеження | безстроково |

Інформація про документи, на підставі яких відомості про обмеження у використанні земель внесені до Державного земельного кадастру

| | |
|---|---|
| Реквізити заяви про державну реєстрацію обмеження у використанні земель | ----- |
| Прізвище, власне ім'я та по батькові (за наявності)/ найменування заявника | ----- |
| Інформація про документи, на підставі яких внесені відомості про обмеження у використанні земель | ----- |

Відомості про заходи щодо охорони земель і ґрунтів

| | |
|---|---|
| Назва та напрям заходу | ----- |
| Площа | ----- |
| Товщина родючого шару ґрунту, у тому числі об'єм ґрунтової маси | ----- |



| | |
|---|---|
| Кошторисна вартість запроектованих робіт | ----- |
| Строки проведення | ----- |
| Інформація про документи, на підставі яких передбачено здійснення заходу щодо охорони земель і ґрунтів | ----- ----- ----- |

Відомості про ділянки надр, надані у користування відповідно до спеціальних дозволів на користування надрами та актів про надання гірничих відводів, одержаних в порядку інформаційної взаємодії між Державним земельним кадастром, Держгеонадрами та Держпраці (за наявності)

| | |
|---|---|
| Реєстраційний номер спеціального дозволу на користування надрами | ----- |
| Дата видачі спеціального дозволу на користування надрами | ----- |
| Підстава для надання спеціального дозволу на користування надрами | ----- |
| Вид користування надрами | ----- |
| Відомості про ділянку надр, що надається у користування | ----- |
| Площа ділянки надр, що надається у користування | ----- |
| Вид корисної копалини | ----- |
| Відомості про особу, якій надано спеціальний дозвіл на користування надрами: | |
| Прізвище, власне ім'я та по батькові (за наявності)/ найменування | ----- |
| Реєстраційний номер облікової картки платника податків/ серія (за наявності) та номер паспорта фізичної особи/код згідно з ЄДРПОУ | ----- |
| Строк дії спеціального дозволу на користування надрами | ----- |
| Документ, який засвідчує надання гірничого відводу | ----- |
| Відомості про користувача гірничого відводу (за наявності) | |
| Найменування/ прізвище, власне ім'я та по батькові (за наявності) | ----- |

Створено за допомогою програмного забезпечення Державного земельного кадастру.

Мета надання гірничого відводу -----

Площа проекції гірничого відводу -----

Строк дії акта про надання гірничого відводу -----

Створено за допомогою програмного забезпечення Державного земельного кадастру.

Додаток
до витягу з Державного земельного кадастру
про земельну ділянку
від 19.11.2025 р. № НВ-0002333252025

Кадастровий номер земельної ділянки 8000000000:90:388:0005

КАДАСТРОВИЙ ПЛАН ЗЕМЕЛЬНОЇ ДІЛЯНКИ

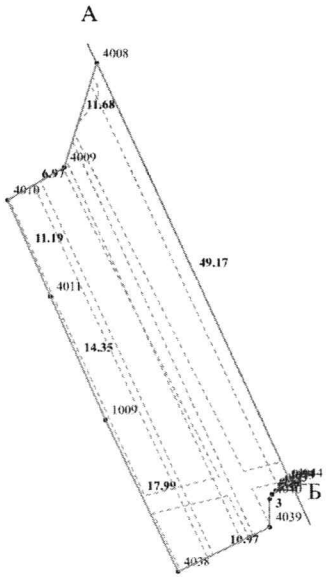


Масштаб 1: 500

Створено за допомогою програмного забезпечення Державного земельного кадастру.

Умовні позначення:

Опис меж:

Від А до Б Землі загального користування (Столичне шосе);
Від Б до А Землі не надані у власність або користування в межах населених пунктів;

КООРДИНАТИ ПОВОРОТНИХ ТОЧОК МЕЖ ЗЕМЕЛЬНОЇ ДІЛЯНКИ

| Номер точки | Назва точки | Відстань (метрів) | Координати (м) | |
|---|---|---|---|---|
| | | | X | Y |

| | | |
|---|---|---|
| Місце розташування | | місто Київ, Голосіївський район, Столичне шосе |
| Цільове призначення | Категорія земель | Землі промисловості, транспорту, електронних комунікацій, енергетики, оборони та іншого призначення |
| | Код цільового призначення | 12.04 Для розміщення та експлуатації будівель і споруд автомобільного транспорту та дорожнього господарства |
| Площа, гектарів | | 0.0678 |
| Відомості про перенесення в натуру (на місцевість) меж | охоронних зон, прибережних захисних смуг і пляжних зон, зон санітарної охорони, санітарно-захисних зон і зон особливого режиму використання земель (за наявності) | ----- |
| | земельної ділянки (у разі формування земельної ділянки) | ----- |
| | частини земельної ділянки, на якій може проводитися гідротехнічна меліорація (за наявності) | ----- |
| Відомості про контури об'єктів нерухомого майна, меліоративних мереж, складових частин меліоративних мереж та точки водовиділу, розташовані на земельній ділянці (за наявності) | | ----- |
| Відомості про встановлені межові знаки (у разі формування земельної ділянки) | | ----- |



Створено за допомогою програмного забезпечення Державного земельного кадастру.

Розробник документації із землеустрою: Комунальне підприємство "Київський інститут земельних відносин", Дяків Л. М.

(прізвище, власне ім'я, по батькові (за наявності) фізичної особи / найменування юридичної особи)

## ЕКСПЛІКАЦІЯ ЗЕМЕЛЬНИХ УГІДЬ

| Всього земель, гектарів | У тому числі за земельними угіддями, гектарів |
|---|---|
| | Вулиці та бульвари (включаючи тротуари), набережні, площі |
| 1 | 2 |
| Площа земельної ділянки, гектарів 0.0678 | 0.0678 |

Створено за допомогою програмного забезпечення Державного земельного кадастру.

# ВИТЯГ
## з Державного земельного кадастру про земельну ділянку

| | |
|---|---|
| Номер витягу | НВ-0002333232025 |
| Дата формування | 19.11.2025 |
| Строк дії | три місяці з дати формування |
| Надано на заяву (запит) | Київська міська рада<br>19.11.2025, ЗВ-8000084532025 |

Дані, за якими здійснювався пошук інформації у Державному земельному кадастрі

| | |
|---|---|
| Кадастровий номер земельної ділянки | 8000000000:90:388:0002 |
| Власник (користувач): | |
| Прізвище, власне ім'я, по батькові (за наявності)/найменування | ----- |
| Податковий номер | ----- |
| Унікальний номер запису в Єдиному державному демографічному реєстрі (за наявності) | ----- |

Загальні відомості про земельну ділянку

| | |
|---|---|
| Кадастровий номер | 8000000000:90:388:0002 |
| Місце розташування (адміністративно-територіальна одиниця) | місто Київ, район Голосіївський, Столичне шосе |
| Цільове призначення: | |
| Категорія земель | Землі рекреаційного призначення |
| Вид цільового призначення земельної ділянки | 07.08 Земельні ділянки загального користування, які використовуються як зелені насадження загального користування |
| Обліковий номер масиву, до складу якого входить земельна ділянка | ----- |
| Обліковий номер території, на якій розташовані земельні ділянки, необхідні для розміщення об'єктів, щодо яких відповідно до закону може здійснюватися примусове відчуження земельних ділянок з мотивів суспільної необхідності, до складу якої входить земельна ділянка | ----- |
| Обліковий номер функціональної зони, до складу якої входить земельна ділянка | ----- |
| Обліковий номер контуру об'єкта будівництва та закінченого будівництвом об'єкта, розташованого на земельній ділянці | ----- |
| Обліковий номер меліоративної мережі, складової частини меліоративної мережі, яка забезпечує гідротехнічну меліорацію відповідної земельної ділянки | ----- |
| Обліковий номер об'єкта інженерної інфраструктури, що належить до складу відповідної меліоративної мережі, складової частини меліоративної мережі | ----- |
| Площа земельної ділянки, гектарів | 0.0244 |
| Нормативна грошова оцінка, гривень | ----- |
| Дата проведення нормативної грошової оцінки | ----- |
| Скасований кадастровий номер (номери), у разі коли земельна ділянка створена в результаті поділу/об'єднання | ----- |

Відомості про державну реєстрацію земельної ділянки

| | |
|---|---|
| Інформація про документацію із землеустрою, на підставі якої здійснена державна реєстрація земельної ділянки | Технічна документація із землеустрою щодо інвентаризації земель, 25.04.2025; Комунальне підприємство "Київський інститут земельних відносин", Дяків Л. М. |
| Орган, який зареєстрував земельну ділянку | Відділ № 5 Управління забезпечення реалізації державної політики у сфері земельних відносин Головного управління Держгеокадастру в Івано-Франківській області |
| Дата державної реєстрації земельної ділянки | 15.10.2025 |



Створено за допомогою програмного забезпечення Державного земельного кадастру.

Відомості про право власності/право постійного користування
згідно з Державним реєстром речових прав на нерухоме майно

| | |
|---|---|
| Вид права | Відомості з ДРРП не надходили |
| Інформація про власників (користувачів) земельної ділянки | |
| Прізвище, власне ім'я, по батькові (за наявності)/найменування | Відомості з ДРРП не надходили |
| Громадянство | Відомості з ДРРП не надходили |
| Реквізити документа, що посвідчує особу | Відомості з ДРРП не надходили |
| Податковий номер/номер та серія (за наявності) паспорта фізичної особи | Відомості з ДРРП не надходили |
| Унікальний номер запису в Єдиному державному демографічному реєстрі (за наявності) | Відомості з ДРРП не надходили |
| Місце проживання/ місцезнаходження | Відомості з ДРРП не надходили |
| Частка у спільній власності | Відомості з ДРРП не надходили |
| Документ, який є підставою для виникнення права | Відомості з ДРРП не надходили |
| Документ, що посвідчує право | ----- |

Відомості про оренду, суборенду згідно з Державним реєстром речових прав на нерухоме майно

Орендар:

| | |
|---|---|
| Прізвище, власне ім'я, по батькові (за наявності)/найменування | Відомості з ДРРП не надходили |
| Громадянство | Відомості з ДРРП не надходили |
| Реквізити документа, що посвідчує особу | Відомості з ДРРП не надходили |
| Податковий номер/номер та серія (за наявності) паспорта фізичної особи | Відомості з ДРРП не надходили |
| Унікальний номер запису в Єдиному державному демографічному реєстрі (за наявності) | Відомості з ДРРП не надходили |
| Місце проживання/ місцезнаходження | Відомості з ДРРП не надходили |
| Площа земельної ділянки, переданої в оренду | Відомості з ДРРП не надходили |
| Орган, що здійснив державну реєстрацію речового права | Відомості з ДРРП не надходили |
| Дата державної реєстрації речового права | Відомості з ДРРП не надходили |
| Строк дії речового права | Відомості з ДРРП не надходили |

Суборендар:

| | |
|---|---|
| Прізвище, власне ім'я, по батькові (за наявності)/найменування | Відомості з ДРРП не надходили |
| Громадянство | Відомості з ДРРП не надходили |
| Реквізити документа, що посвідчує особу | Відомості з ДРРП не надходили |
| Податковий номер/номер та серія (за наявності) паспорта фізичної особи | Відомості з ДРРП не надходили |
| Унікальний номер запису в Єдиному державному демографічному реєстрі (за наявності) | Відомості з ДРРП не надходили |
| Місце проживання/ місцезнаходження | Відомості з ДРРП не надходили |
| Площа земельної ділянки (її частини), переданої в суборенду | Відомості з ДРРП не надходили |
| Обліковий номер частини земельної ділянки, на яку поширюється дія договору суборенди | Відомості з ДРРП не надходили |
| Орган, що здійснив державну реєстрацію речового права | Відомості з ДРРП не надходили |
| Дата державної реєстрації речового права | Відомості з ДРРП не надходили |
| Строк дії речового права | Відомості з ДРРП не надходили |
| Додаткові відомості | ----- |

Відомості про земельний сервітут згідно з Державним реєстром речових прав на нерухоме майно

| | |
|---|---|
| Вид сервітуту | Відомості з ДРРП не надходили |
| Площа земельної ділянки (її частини), на яку поширюється дія сервітуту | Відомості з ДРРП не надходили |



Створено за допомогою програмного забезпечення Державного земельного кадастру.

| | |
|---|---|
| Обліковий номер земельної ділянки (її частини), на яку поширюється дія сервітуту | Відомості з ДРРП не надходили |
| Підстава для встановлення земельного сервітуту | Відомості з ДРРП не надходили |
| Орган, що здійснив державну реєстрацію сервітуту | Відомості з ДРРП не надходили |
| Дата державної реєстрації сервітуту | Відомості з ДРРП не надходили |
| Строк дії сервітуту | Відомості з ДРРП не надходили |
| Додаткові відомості | ----- |

Відомості про обтяження згідно з Державним реєстром речових прав на нерухоме майно

| | |
|---|---|
| Вид обтяження | Відомості з ДРРП не надходили |
| Опис предмета обтяження | Відомості з ДРРП не надходили |
| Дата державної реєстрації обтяження | Відомості з ДРРП не надходили |
| Орган, що здійснив державну реєстрацію обтяження | Відомості з ДРРП не надходили |
| Документ, який є підставою для виникнення обтяження | Відомості з ДРРП не надходили |
| Додаткові відомості | ----- |

Відомості про частину земельної ділянки, на якій може проводитися гідротехнічна меліорація

| | |
|---|---|
| Площа частини земельної ділянки, на якій може проводитися гідротехнічна меліорація | ----- |
| Обліковий номер частини земельної ділянки, на якій може проводитися гідротехнічна меліорація | ----- |

Відомості про обмеження у використанні земельної ділянки

| | |
|---|---|
| Вид обмеження у використанні земельної ділянки | Охоронна зона навколо (уздовж) об'єкта зв'язку |
| Обліковий номер частини земельної ділянки, на яку поширюється дія обмеження у використанні земельної ділянки | ----- |
| Площа земельної ділянки (її частини), на яку поширюється дія обмеження | 0.0057 гектарів |
| Підстава для виникнення обмеження у використанні земельної ділянки | Закон Постанова Кабінету Міністрів України "Про затвердження Правил охорони ліній електрозв'язку" №135 від 29.01.1996 |
| Орган, що здійснив державну реєстрацію обмеження | ----- |
| Дата державної реєстрації обмеження | ----- |
| Строк дії обмеження | безстроково |

| | |
|---|---|
| Вид обмеження у використанні земельної ділянки | Перший пояс зони санітарної охорони джерел та об'єктів централізованого питного водопостачання (суворого режиму) |
| Обліковий номер частини земельної ділянки, на яку поширюється дія обмеження у використанні земельної ділянки | ----- |
| Площа земельної ділянки (її частини), на яку поширюється дія обмеження | 0.0153 гектарів |
| Підстава для виникнення обмеження у використанні земельної ділянки | Закон Наказ Міністерства регіонального розвитку, будівництва та житлово-комунального господарства України "Про затвердження ДБН В.2.5-74:2013 "Водопостачання. Зовнішні мережі та споруди Основні положення проектування"" №133 від 08.04.2013 |
| Орган, що здійснив державну реєстрацію обмеження | ----- |
| Дата державної реєстрації обмеження | ----- |
| Строк дії обмеження | безстроково |

| | |
|---|---|
| Вид обмеження у використанні земельної ділянки | Друга зона округу санітарної охорони курорту (зона обмежень) |
| Обліковий номер частини земельної ділянки, на яку поширюється дія обмеження у використанні земельної ділянки | ----- |
| Площа земельної ділянки (її частини), на яку поширюється дія обмеження | 0.0244 гектарів |
| Підстава для виникнення обмеження у використанні земельної ділянки | Закон Закон УкраїниI "Про курорти" №2026-II від 05.10.2000 |
| Орган, що здійснив державну реєстрацію обмеження | ----- |



Створено за допомогою програмного забезпечення Державного земельного кадастру.

| | |
|---|---|
| Дата державної реєстрації обмеження | ----- |
| Строк дії обмеження | безстроково |

Інформація про документи, на підставі яких відомості про обмеження у використанні земель внесені до Державного земельного кадастру

| | |
|---|---|
| Реквізити заяви про державну реєстрацію обмеження у використанні земель | ----- |
| Прізвище, власне ім'я та по батькові (за наявності)/ найменування заявника | ----- |
| Інформація про документи, на підставі яких внесені відомості про обмеження у використанні земель | ----- |

Відомості про заходи щодо охорони земель і ґрунтів

| | |
|---|---|
| Назва та напрям заходу | ----- |
| Площа | ----- |
| Товщина родючого шару ґрунту, у тому числі об'єм ґрунтової маси | ----- |
| Кошторисна вартість запроектованих робіт | ----- |
| Строки проведення | ----- |
| Інформація про документи, на підставі яких передбачено здійснення заходу щодо охорони земель і ґрунтів | ----- ----- ----- |

Відомості про ділянки надр, надані у користування відповідно до спеціальних дозволів на користування надрами та актів про надання гірничих відводів, одержаних в порядку інформаційної взаємодії між Державним земельним кадастром, Держгеонадрами та Держпраці (за наявності)

| | |
|---|---|
| Реєстраційний номер спеціального дозволу на користування надрами | ----- |
| Дата видачі спеціального дозволу на користування надрами | ----- |
| Підстава для надання спеціального дозволу на користування надрами | ----- |
| Вид користування надрами | ----- |
| Відомості про ділянку надр, що надається у користування | ----- |



| | |
|---|---|
| Площа ділянки надр, що надається у користування | ----- |
| Вид корисної копалини | ----- |
| Відомості про особу, якій надано спеціальний дозвіл на користування надрами: | |
| Прізвище, власне ім'я та по батькові (за наявності)/ найменування | ----- |
| Реєстраційний номер облікової картки платника податків/ серія (за наявності) та номер паспорта фізичної особи/код згідно з ЄДРПОУ | ----- |
| Строк дії спеціального дозволу на користування надрами | ----- |
| Документ, який засвідчує надання гірничого відводу | ----- |
| Відомості про користувача гірничого відводу (за наявності) | |
| Найменування/ прізвище, власне ім'я та по батькові (за наявності) | ----- |
| Мета надання гірничого відводу | ----- |
| Площа проекції гірничого відводу | ----- |
| Строк дії акта про надання гірничого відводу | ----- |

Створено за допомогою програмного забезпечення Державного земельного кадастру.

Додаток
до витягу з Державного земельного кадастру
про земельну ділянку
від 19.11.2025 р. № НВ-0002333232025

Кадастровий номер земельної ділянки 8000000000:90:388:0002

КАДАСТРОВИЙ ПЛАН ЗЕМЕЛЬНОЇ ДІЛЯНКИ

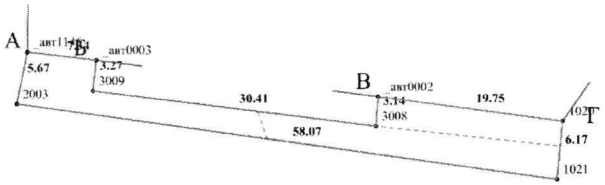


Масштаб 1: 500

Створено за допомогою програмного забезпечення Державного земельного кадастру.

Умовні позначення:

Опис меж:

Від А до Б ПРИВАТНЕ ПІДПРИЄМСТВО «ТОМ І КО» (кадастровий номер 8000000000:90:388:0001);
Від Б до В Землі не надані у власність або користування в межах населених пунктів;
Від В до Г ПРИВАТНЕ ПІДПРИЄМСТВО «ТОМ І КО» (кадастровий номер 8000000000:90:388:0001);
Від Г до А Землі не надані у власність або користування в межах населених пунктів;

Створено за допомогою програмного забезпечення Державного земельного кадастру.

## КООРДИНАТИ ПОВОРОТНИХ ТОЧОК МЕЖ ЗЕМЕЛЬНОЇ ДІЛЯНКИ

| Номер точки | Назва точки | Відстань (метрів) | Координати (м) | |
|---|---|---|---|---|
| | | | X | Y |

| | | |
|---|---|---|
| Місце розташування | | місто Київ, район Голосіївський, Столичне шосе |
| Цільове призначення | Категорія земель | Землі рекреаційного призначення |
| | Код цільового призначення | 07.08 Земельні ділянки загального користування, які використовуються як зелені насадження загального користування |
| Площа, гектарів | | 0.0244 |
| Відомості про перенесення в натуру (на місцевість) меж | охоронних зон, прибережних захисних смуг і пляжних зон, зон санітарної охорони, санітарно-захисних зон і зон особливого режиму використання земель (за наявності) | ----- |
| | земельної ділянки (у разі формування земельної ділянки) | ----- |
| | частини земельної ділянки, на якій може проводитися гідротехнічна меліорація (за наявності) | ----- |
| Відомості про контури об'єктів нерухомого майна, меліоративних мереж, складових частин меліоративних мереж та точки водовиділу, розташовані на земельній ділянці (за наявності) | | ----- |
| Відомості про встановлені межові знаки (у разі формування земельної ділянки) | | ----- |

Розробник документації із землеустрою: Комунальне підприємство "Київський інститут земельних відносин", Дяків Л. М.

(прізвище, власне ім'я, по батькові (за наявності) фізичної особи / найменування юридичної особи)

Створено за допомогою програмного забезпечення Державного земельного кадастру.

## ЕКСПЛІКАЦІЯ ЗЕМЕЛЬНИХ УГІДЬ

| Всього земель, гектарів | У тому числі за земельними угіддями, гектарів |
|---|---|
| | Землі, які використовуються для відпочинку та оздоровлення |
| 1 | 2 |
| Площа земельної ділянки, гектарів 0.0244 | 0.0244 |

Створено за допомогою програмного забезпечення Державного земельного кадастру.

# ВИТЯГ
## з Державного земельного кадастру про земельну ділянку

| | |
|---|---|
| Номер витягу | НВ-0002333182025 |
| Дата формування | 19.11.2025 |
| Строк дії | три місяці з дати формування |
| Надано на заяву (запит) | Київська міська рада<br>19.11.2025, ЗВ-8000084512025 |

Дані, за якими здійснювався пошук інформації у Державному земельному кадастрі

| | |
|---|---|
| Кадастровий номер земельної ділянки | 8000000000:90:388:0004 |
| Власник (користувач): | |
| Прізвище, власне ім'я, по батькові (за наявності)/найменування | ----- |
| Податковий номер | ----- |
| Унікальний номер запису в Єдиному державному демографічному реєстрі (за наявності) | ----- |

Загальні відомості про земельну ділянку

| | |
|---|---|
| Кадастровий номер | 8000000000:90:388:0004 |
| Місце розташування (адміністративно-територіальна одиниця) | місто Київ, Голосіївський район, 30 квартал Конча-Заспівського лісництва комунального підприємства «Лісопаркове господарство «Конча-Заспа»» |
| Цільове призначення: | |
| Категорія земель | Землі лісогосподарського призначення |
| Вид цільового призначення земельної ділянки | 09.03 Для цілей підрозділів 09.01-09.02, 09.04-09.05 та для збереження та використання земель природно-заповідного фонду |
| Обліковий номер масиву, до складу якого входить земельна ділянка | ----- |
| Обліковий номер території, на якій розташовані земельні ділянки, необхідні для розміщення об'єктів, щодо яких відповідно до закону може здійснюватися примусове відчуження земельних ділянок з мотивів суспільної необхідності, до складу якої входить земельна ділянка | ----- |



| | |
|---|---|
| Обліковий номер функціональної зони, до складу якої входить земельна ділянка | ----- |
| Обліковий номер контуру об'єкта будівництва та закінченого будівництвом об'єкта, розташованого на земельній ділянці | ----- |
| Обліковий номер меліоративної мережі, складової частини меліоративної мережі, яка забезпечує гідротехнічну меліорацію відповідної земельної ділянки | ----- |
| Обліковий номер об'єкта інженерної інфраструктури, що належить до складу відповідної меліоративної мережі, складової частини меліоративної мережі | ----- |
| Площа земельної ділянки, гектарів | 12.0824 |
| Нормативна грошова оцінка, гривень | ----- |
| Дата проведення нормативної грошової оцінки | ----- |
| Скасований кадастровий номер (номери), у разі коли земельна ділянка створена в результаті поділу/об'єднання | ----- |

Відомості про державну реєстрацію земельної ділянки

| | |
|---|---|
| Інформація про документацію із землеустрою, на підставі якої здійснена державна реєстрація земельної ділянки | Технічна документація із землеустрою щодо інвентаризації земель, 25.04.2025; Комунальне підприємство "Київський інститут земельних відносин", Дяків Л. М. |
| Орган, який зареєстрував земельну ділянку | Відділ № 2 Управління забезпечення реалізації державної політики у сфері земельних відносин Головного управління Держгеокадастру у Кіровоградській області |
| Дата державної реєстрації земельної ділянки | 21.10.2025 |

Створено за допомогою програмного забезпечення Державного земельного кадастру.

Відомості про право власності/право постійного користування згідно з Державним реєстром речових прав на нерухоме майно

| | |
|---|---|
| Вид права | Відомості з ДРРП не надходили |
| Інформація про власників (користувачів) земельної ділянки | |
| Прізвище, власне ім'я, по батькові (за наявності)/найменування | Відомості з ДРРП не надходили |
| Громадянство | Відомості з ДРРП не надходили |
| Реквізити документа, що посвідчує особу | Відомості з ДРРП не надходили |
| Податковий номер/номер та серія (за наявності) паспорта фізичної особи | Відомості з ДРРП не надходили |
| Унікальний номер запису в Єдиному державному демографічному реєстрі (за наявності) | Відомості з ДРРП не надходили |
| Місце проживання/ місцезнаходження | Відомості з ДРРП не надходили |
| Частка у спільній власності | Відомості з ДРРП не надходили |
| Документ, який є підставою для виникнення права | Відомості з ДРРП не надходили |
| Документ, що посвідчує право | ----- |

Відомості про оренду, суборенду згідно з Державним реєстром речових прав на нерухоме майно

Орендар:

| | |
|---|---|
| Прізвище, власне ім'я, по батькові (за наявності)/найменування | Відомості з ДРРП не надходили |
| Громадянство | Відомості з ДРРП не надходили |
| Реквізити документа, що посвідчує особу | Відомості з ДРРП не надходили |
| Податковий номер/номер та серія (за наявності) паспорта фізичної особи | Відомості з ДРРП не надходили |
| Унікальний номер запису в Єдиному державному демографічному реєстрі (за наявності) | Відомості з ДРРП не надходили |
| Місце проживання/ місцезнаходження | Відомості з ДРРП не надходили |
| Площа земельної ділянки, переданої в оренду | Відомості з ДРРП не надходили |
| Орган, що здійснив державну реєстрацію речового права | Відомості з ДРРП не надходили |
| Дата державної реєстрації речового права | Відомості з ДРРП не надходили |
| Строк дії речового права | Відомості з ДРРП не надходили |

Суборендар:

| | |
|---|---|
| Прізвище, власне ім'я, по батькові (за наявності)/найменування | Відомості з ДРРП не надходили |
| Громадянство | Відомості з ДРРП не надходили |
| Реквізити документа, що посвідчує особу | Відомості з ДРРП не надходили |
| Податковий номер/номер та серія (за наявності) паспорта фізичної особи | Відомості з ДРРП не надходили |
| Унікальний номер запису в Єдиному державному демографічному реєстрі (за наявності) | Відомості з ДРРП не надходили |
| Місце проживання/ місцезнаходження | Відомості з ДРРП не надходили |
| Площа земельної ділянки (її частини), переданої в суборенду | Відомості з ДРРП не надходили |
| Обліковий номер частини земельної ділянки, на яку поширюється дія договору суборенди | Відомості з ДРРП не надходили |
| Орган, що здійснив державну реєстрацію речового права | Відомості з ДРРП не надходили |
| Дата державної реєстрації речового права | Відомості з ДРРП не надходили |
| Строк дії речового права | Відомості з ДРРП не надходили |
| Додаткові відомості | ----- |

Відомості про земельний сервітут згідно з Державним реєстром речових прав на нерухоме майно

| | |
|---|---|
| Вид сервітуту | Відомості з ДРРП не надходили |
| Площа земельної ділянки (її частини), на яку поширюється дія сервітуту | Відомості з ДРРП не надходили |



Створено за допомогою програмного забезпечення Державного земельного кадастру.

| | |
|---|---|
| Обліковий номер земельної ділянки (її частини), на яку поширюється дія сервітуту | Відомості з ДРРП не надходили |
| Підстава для встановлення земельного сервітуту | Відомості з ДРРП не надходили |
| Орган, що здійснив державну реєстрацію сервітуту | Відомості з ДРРП не надходили |
| Дата державної реєстрації сервітуту | Відомості з ДРРП не надходили |
| Строк дії сервітуту | Відомості з ДРРП не надходили |
| Додаткові відомості | ----- |

Відомості про обтяження згідно з Державним реєстром речових прав на нерухоме майно

| | |
|---|---|
| Вид обтяження | Відомості з ДРРП не надходили |
| Опис предмета обтяження | Відомості з ДРРП не надходили |
| Дата державної реєстрації обтяження | Відомості з ДРРП не надходили |
| Орган, що здійснив державну реєстрацію обтяження | Відомості з ДРРП не надходили |
| Документ, який є підставою для виникнення обтяження | Відомості з ДРРП не надходили |
| Додаткові відомості | ----- |

Відомості про частину земельної ділянки, на якій може проводитися гідротехнічна меліорація

| | |
|---|---|
| Площа частини земельної ділянки, на якій може проводитися гідротехнічна меліорація | ----- |
| Обліковий номер частини земельної ділянки, на якій може проводитися гідротехнічна меліорація | ----- |

Відомості про обмеження у використанні земельної ділянки

| | |
|---|---|
| Вид обмеження у використанні земельної ділянки | Охоронна зона навколо (уздовж) об'єкта зв'язку |
| Обліковий номер частини земельної ділянки, на яку поширюється дія обмеження у використанні земельної ділянки | ----- |
| Площа земельної ділянки (її частини), на яку поширюється дія обмеження | 0.2807 гектарів |
| Підстава для виникнення обмеження у використанні земельної ділянки | Закон Постанова Кабінету Міністрів України "Про затвердження Правил охорони ліній електрозв'язку" №135 від 29.01.1996 |
| Орган, що здійснив державну реєстрацію обмеження | ----- |
| Дата державної реєстрації обмеження | ----- |
| Строк дії обмеження | безстроково |

| | |
|---|---|
| Вид обмеження у використанні земельної ділянки | Охоронна зона навколо (уздовж) об'єкта зв'язку |
| Обліковий номер частини земельної ділянки, на яку поширюється дія обмеження у використанні земельної ділянки | ----- |
| Площа земельної ділянки (її частини), на яку поширюється дія обмеження | 0.1441 гектарів |
| Підстава для виникнення обмеження у використанні земельної ділянки | Закон Постанова Кабінету Міністрів України "Про затвердження Правил охорони ліній електрозв'язку" №135 від 29.01.1996 |
| Орган, що здійснив державну реєстрацію обмеження | ----- |
| Дата державної реєстрації обмеження | ----- |
| Строк дії обмеження | безстроково |

| | |
|---|---|
| Вид обмеження у використанні земельної ділянки | Охоронна зона навколо (уздовж) об'єкта енергетичної системи |
| Обліковий номер частини земельної ділянки, на яку поширюється дія обмеження у використанні земельної ділянки | ----- |
| Площа земельної ділянки (її частини), на яку поширюється дія обмеження | 0.1171 гектарів |
| Підстава для виникнення обмеження у використанні земельної ділянки | Закон Постанова Кабінету Міністрів України "Про затвердження Правил охорони електричних мереж" №1455 від 27.12.2022 |
| Орган, що здійснив державну реєстрацію обмеження | ----- |
| Дата державної реєстрації обмеження | ----- |



Створено за допомогою програмного забезпечення Державного земельного кадастру.

| | |
|---|---|
| Строк дії обмеження | безстроково |
| Вид обмеження у використанні земельної ділянки | Охоронна зона навколо (уздовж) об'єкта енергетичної системи |
| Обліковий номер частини земельної ділянки, на яку поширюється дія обмеження у використанні земельної ділянки | ----- |
| Площа земельної ділянки (її частини), на яку поширюється дія обмеження | 0.0358 гектарів |
| Підстава для виникнення обмеження у використанні земельної ділянки | Закон Постанова Кабінету Міністрів України "Про затвердження Правил охорони електричних мереж" №1455 від 27.12.2022 |
| Орган, що здійснив державну реєстрацію обмеження | ----- |
| Дата державної реєстрації обмеження | ----- |
| Строк дії обмеження | безстроково |
| Вид обмеження у використанні земельної ділянки | Охоронна зона навколо (уздовж) об'єкта енергетичної системи |
| Обліковий номер частини земельної ділянки, на яку поширюється дія обмеження у використанні земельної ділянки | ----- |
| Площа земельної ділянки (її частини), на яку поширюється дія обмеження | 0.0297 гектарів |
| Підстава для виникнення обмеження у використанні земельної ділянки | Закон Постанова Кабінету Міністрів України "Про затвердження Правил охорони електричних мереж" №1455 від 27.12.2022 |
| Орган, що здійснив державну реєстрацію обмеження | ----- |
| Дата державної реєстрації обмеження | ----- |
| Строк дії обмеження | безстроково |
| Вид обмеження у використанні земельної ділянки | Охоронна зона навколо (уздовж) об'єкта енергетичної системи |
| Обліковий номер частини земельної ділянки, на яку поширюється дія обмеження у використанні земельної ділянки | ----- |



| | |
|---|---|
| Площа земельної ділянки (її частини), на яку поширюється дія обмеження | 0.2183 гектарів |
| Підстава для виникнення обмеження у використанні земельної ділянки | Закон Постанова Кабінету Міністрів України "Про затвердження Правил охорони електричних мереж" №1455 від 27.12.2022 |
| Орган, що здійснив державну реєстрацію обмеження | ----- |
| Дата державної реєстрації обмеження | ----- |
| Строк дії обмеження | безстроково |
| Вид обмеження у використанні земельної ділянки | Охоронна зона навколо (уздовж) об'єкта енергетичної системи |
| Обліковий номер частини земельної ділянки, на яку поширюється дія обмеження у використанні земельної ділянки | ----- |
| Площа земельної ділянки (її частини), на яку поширюється дія обмеження | 0.4848 гектарів |
| Підстава для виникнення обмеження у використанні земельної ділянки | Закон Постанова Кабінету Міністрів України "Про затвердження Правил охорони електричних мереж" №1455 від 27.12.2022 |
| Орган, що здійснив державну реєстрацію обмеження | ----- |
| Дата державної реєстрації обмеження | ----- |
| Строк дії обмеження | безстроково |
| Вид обмеження у використанні земельної ділянки | Охоронна зона навколо (уздовж) об'єкта енергетичної системи |
| Обліковий номер частини земельної ділянки, на яку поширюється дія обмеження у використанні земельної ділянки | ----- |
| Площа земельної ділянки (її частини), на яку поширюється дія обмеження | 0.0151 гектарів |
| Підстава для виникнення обмеження у використанні земельної ділянки | Закон Постанова Кабінету Міністрів України "Про затвердження Правил охорони електричних мереж" №1455 від 27.12.2022 |
| Орган, що здійснив державну реєстрацію обмеження | ----- |

| | |
|---|---|
| Дата державної реєстрації обмеження | ----- |
| Строк дії обмеження | безстроково |
| Вид обмеження у використанні земельної ділянки | Охоронна зона навколо (уздовж) об'єкта енергетичної системи |
| Обліковий номер частини земельної ділянки, на яку поширюється дія обмеження у використанні земельної ділянки | ----- |
| Площа земельної ділянки (її частини), на яку поширюється дія обмеження | 0.0133 гектарів |
| Підстава для виникнення обмеження у використанні земельної ділянки | Закон Постанова Кабінету Міністрів України "Про затвердження Правил охорони електричних мереж" №1455 від 27.12.2022 |
| Орган, що здійснив державну реєстрацію обмеження | ----- |
| Дата державної реєстрації обмеження | ----- |
| Строк дії обмеження | безстроково |
| Вид обмеження у використанні земельної ділянки | Охоронна зона навколо (уздовж) об'єкта енергетичної системи |
| Обліковий номер частини земельної ділянки, на яку поширюється дія обмеження у використанні земельної ділянки | ----- |
| Площа земельної ділянки (її частини), на яку поширюється дія обмеження | 0.0022 гектарів |
| Підстава для виникнення обмеження у використанні земельної ділянки | Закон Постанова Кабінету Міністрів України "Про затвердження Правил охорони електричних мереж" №1455 від 27.12.2022 |
| Орган, що здійснив державну реєстрацію обмеження | ----- |
| Дата державної реєстрації обмеження | ----- |
| Строк дії обмеження | безстроково |
| Вид обмеження у використанні земельної ділянки | Охоронна зона навколо (уздовж) об'єкта енергетичної системи |
| Обліковий номер частини земельної ділянки, на яку поширюється дія обмеження у використанні земельної ділянки | ----- |
| Площа земельної ділянки (її частини), на яку поширюється дія обмеження | 0.0008 гектарів |
| Підстава для виникнення обмеження у використанні земельної ділянки | Закон Постанова Кабінету Міністрів України "Про затвердження Правил охорони електричних мереж" від 27.12.2022 №1455 27.12.2022 |
| Орган, що здійснив державну реєстрацію обмеження | ----- |
| Дата державної реєстрації обмеження | ----- |
| Строк дії обмеження | безстроково |
| Вид обмеження у використанні земельної ділянки | Охоронна зона навколо інженерних комунікацій |
| Обліковий номер частини земельної ділянки, на яку поширюється дія обмеження у використанні земельної ділянки | ----- |
| Площа земельної ділянки (її частини), на яку поширюється дія обмеження | 0.5201 гектарів |
| Підстава для виникнення обмеження у використанні земельної ділянки | Закон ДБН В.2.5-20:2018 "Газопостачання", затверджені наказом Міністерства регіонального розвитку, будівництва та житлово-комунального господарства України від 15.11.2018 № 305 15.11.2018 |
| Орган, що здійснив державну реєстрацію обмеження | ----- |
| Дата державної реєстрації обмеження | ----- |
| Строк дії обмеження | безстроково |
| Вид обмеження у використанні земельної ділянки | Охоронна зона навколо інженерних комунікацій |
| Обліковий номер частини земельної ділянки, на яку поширюється дія обмеження у використанні земельної ділянки | ----- |
| Площа земельної ділянки (її частини), на яку поширюється дія обмеження | 0.1929 гектарів |



Створено за допомогою програмного забезпечення Державного земельного кадастру.

| | |
|---|---|
| Підстава для виникнення обмеження у використанні земельної ділянки | Закон ДБН В.2.5-20:2018 "Газопостачання", затверджені наказом Міністерства регіонального розвитку, будівництва та житлово-комунального господарства України від 15.11.2018 № 305 15.11.2018 |
| Орган, що здійснив державну реєстрацію обмеження | ----- |
| Дата державної реєстрації обмеження | ----- |
| Строк дії обмеження | безстроково |
| Вид обмеження у використанні земельної ділянки | Перший пояс зони санітарної охорони джерел та об'єктів централізованого питного водопостачання (суворого режиму) |
| Обліковий номер частини земельної ділянки, на яку поширюється дія обмеження у використанні земельної ділянки | ----- |
| Площа земельної ділянки (її частини), на яку поширюється дія обмеження | 0.0688 гектарів |
| Підстава для виникнення обмеження у використанні земельної ділянки | Закон Наказ Міністерства регіонального розвитку, будівництва та житлово-комунального господарства України "Про затвердження ДБН В.2.5-74:2013 "Водопостачання. Зовнішні мережі та споруди Основні положення проектування"" №133 від 08.04.2013 |
| Орган, що здійснив державну реєстрацію обмеження | ----- |
| Дата державної реєстрації обмеження | ----- |
| Строк дії обмеження | безстроково |
| Вид обмеження у використанні земельної ділянки | Перший пояс зони санітарної охорони джерел та об'єктів централізованого питного водопостачання (суворого режиму) |
| Обліковий номер частини земельної ділянки, на яку поширюється дія обмеження у використанні земельної ділянки | ----- |
| Площа земельної ділянки (її частини), на яку поширюється дія обмеження | 0.1631 гектарів |
| Підстава для виникнення обмеження у використанні земельної ділянки | Закон Наказ Міністерства регіонального розвитку, будівництва та житлово-комунального господарства України "Про затвердження ДБН В.2.5-74:2013 "Водопостачання. Зовнішні мережі та споруди Основні положення проектування"" №133 від 08.04.2013 |



| | |
|---|---|
| Орган, що здійснив державну реєстрацію обмеження | ----- |
| Дата державної реєстрації обмеження | ----- |
| Строк дії обмеження | безстроково |
| Вид обмеження у використанні земельної ділянки | Друга зона округу санітарної охорони курорту (зона обмежень) |
| Обліковий номер частини земельної ділянки, на яку поширюється дія обмеження у використанні земельної ділянки | ----- |
| Площа земельної ділянки (її частини), на яку поширюється дія обмеження | 12.0824 гектарів |
| Підстава для виникнення обмеження у використанні земельної ділянки | Закон Закон УкраїниI "Про курорти" №2026-II від 05.10.2000 |
| Орган, що здійснив державну реєстрацію обмеження | ----- |
| Дата державної реєстрації обмеження | ----- |
| Строк дії обмеження | безстроково |
| Вид обмеження у використанні земельної ділянки | Території в червоних лініях |
| Обліковий номер частини земельної ділянки, на яку поширюється дія обмеження у використанні земельної ділянки | ----- |
| Площа земельної ділянки (її частини), на яку поширюється дія обмеження | 0.7694 гектарів |
| Підстава для виникнення обмеження у використанні земельної ділянки | Закон Закон України "Про автомобільні дороги" № 2862-VI від 08.09.2005 |
| Орган, що здійснив державну реєстрацію обмеження | ----- |
| Дата державної реєстрації обмеження | ----- |
| Строк дії обмеження | безстроково |
| Вид обмеження у використанні земельної ділянки | Території в червоних лініях |

| | |
|---|---|
| Обліковий номер частини земельної ділянки, на яку поширюється дія обмеження у використанні земельної ділянки | ----- |
| Площа земельної ділянки (її частини), на яку поширюється дія обмеження | 0.3299 гектарів |
| Підстава для виникнення обмеження у використанні земельної ділянки | Закон Закон України “Про автомобільні дороги” № 2862-VI від 08.09.2005 |
| Орган, що здійснив державну реєстрацію обмеження | ----- |
| Дата державної реєстрації обмеження | ----- |
| Строк дії обмеження | безстроково |
| Вид обмеження у використанні земельної ділянки | Національні природні парки |
| Обліковий номер частини земельної ділянки, на яку поширюється дія обмеження у використанні земельної ділянки | ----- |
| Площа земельної ділянки (її частини), на яку поширюється дія обмеження | 12.0824 гектарів |
| Підстава для виникнення обмеження у використанні земельної ділянки | Закон Закон України “Про природно-заповідний фонд України” від 16.06.1992 N 2456-XII, Указ Президента України “Про зміну меж національного природного парку "Голосіївський"” №446/2014 від 01.05.2014 |
| Орган, що здійснив державну реєстрацію обмеження | ----- |
| Дата державної реєстрації обмеження | ----- |
| Строк дії обмеження | безстроково |
| Вид обмеження у використанні земельної ділянки | Зони регульованої рекреації національних природних парків |
| Обліковий номер частини земельної ділянки, на яку поширюється дія обмеження у використанні земельної ділянки | ----- |
| Площа земельної ділянки (її частини), на яку поширюється дія обмеження | 0.4148 гектарів |



| | |
|---|---|
| Підстава для виникнення обмеження у використанні земельної ділянки | Закон Закон України “Про природно-заповідний фонд” від 16.06.1992 N 2456-XII, Указ Президента України від 01.05.2014 N446/2014 “Про зміну меж національного природного парку "Голосіївський"”, Наказ Міністерства захисту довкілля та природних ресурсів України від 13.04.2023 №223 13.04.2023 |
| Орган, що здійснив державну реєстрацію обмеження | ----- |
| Дата державної реєстрації обмеження | ----- |
| Строк дії обмеження | безстроково |
| Вид обмеження у використанні земельної ділянки | Зони регульованої рекреації національних природних парків |
| Обліковий номер частини земельної ділянки, на яку поширюється дія обмеження у використанні земельної ділянки | ----- |
| Площа земельної ділянки (її частини), на яку поширюється дія обмеження | 9.1247 гектарів |
| Підстава для виникнення обмеження у використанні земельної ділянки | Закон Закон України “Про природно-заповідний фонд” від 16.06.1992 N 2456-XII, Указ Президента України від 01.05.2014 N446/2014 “Про зміну меж національного природного парку "Голосіївський"”, Наказ Міністерства захисту довкілля та природних ресурсів України від 13.04.2023 №223 13.04.2023 |
| Орган, що здійснив державну реєстрацію обмеження | ----- |
| Дата державної реєстрації обмеження | ----- |
| Строк дії обмеження | безстроково |
| Вид обмеження у використанні земельної ділянки | Зони стаціонарної рекреації національних природних парків |
| Обліковий номер частини земельної ділянки, на яку поширюється дія обмеження у використанні земельної ділянки | ----- |
| Площа земельної ділянки (її частини), на яку поширюється дія обмеження | 0.3540 гектарів |

Створено за допомогою програмного забезпечення Державного земельного кадастру.

| | |
|---|---|
| Підстава для виникнення обмеження у використанні земельної ділянки | Закон Закон України “Про природно-заповідний фонд України” від 16.06.1992 N 2456-XII, Указ Президента України від 01.05.2014 N446/2014 “Про зміну меж національного природного парку "Голосіївський"”, Наказ Міністерства захисту довкілля та природних ресурсів України від 13.04.2023 №223 13.04.2023 |
| Орган, що здійснив державну реєстрацію обмеження | ----- |
| Дата державної реєстрації обмеження | ----- |
| Строк дії обмеження | безстроково |
| Вид обмеження у використанні земельної ділянки | Зони стаціонарної рекреації національних природних парків |
| Обліковий номер частини земельної ділянки, на яку поширюється дія обмеження у використанні земельної ділянки | ----- |
| Площа земельної ділянки (її частини), на яку поширюється дія обмеження | 1.3612 гектарів |
| Підстава для виникнення обмеження у використанні земельної ділянки | Закон Закон України “Про природно-заповідний фонд України” від 16.06.1992 N 2456-XII, Указ Президента України від 01.05.2014 N446/2014 “Про зміну меж національного природного парку "Голосіївський"”, Наказ Міністерства захисту довкілля та природних ресурсів України від 13.04.2023 №223 13.04.2023 |
| Орган, що здійснив державну реєстрацію обмеження | ----- |
| Дата державної реєстрації обмеження | ----- |
| Строк дії обмеження | безстроково |
| Вид обмеження у використанні земельної ділянки | Зони стаціонарної рекреації національних природних парків |
| Обліковий номер частини земельної ділянки, на яку поширюється дія обмеження у використанні земельної ділянки | ----- |
| Площа земельної ділянки (її частини), на яку поширюється дія обмеження | 0.8277 гектарів |



| | |
|---|---|
| Підстава для виникнення обмеження у використанні земельної ділянки | Закон Закон України “Про природно-заповідний фонд України” від 16.06.1992 N 2456-XII, Указ Президента України від 01.05.2014 N446/2014 “Про зміну меж національного природного парку "Голосіївський"”, Наказ Міністерства захисту довкілля та природних ресурсів України від 13.04.2023 №223 13.04.2023 |
| Орган, що здійснив державну реєстрацію обмеження | ----- |
| Дата державної реєстрації обмеження | ----- |
| Строк дії обмеження | безстроково |

Інформація про документи, на підставі яких відомості про обмеження у використанні земель внесені до Державного земельного кадастру

| | |
|---|---|
| Реквізити заяви про державну реєстрацію обмеження у використанні земель | ----- |
| Прізвище, власне ім’я та по батькові (за наявності)/ найменування заявника | ----- |
| Інформація про документи, на підставі яких внесені відомості про обмеження у використанні земель | ----- |

Відомості про заходи щодо охорони земель і ґрунтів

| | |
|---|---|
| Назва та напрям заходу | ----- |
| Площа | ----- |
| Товщина родючого шару ґрунту, у тому числі об’єм ґрунтової маси | ----- |
| Кошторисна вартість запроектованих робіт | ----- |
| Строки проведення | ----- |
| Інформація про документи, на підставі яких передбачено здійснення заходу щодо охорони земель і ґрунтів | ----- ----- ----- |

Відомості про ділянки надр, надані у користування відповідно до спеціальних дозволів на користування надрами та актів про надання гірничих відводів, одержаних в порядку інформаційної взаємодії між Державним земельним кадастром, Держгеонадрами та Держпраці (за наявності)

| | |
|---|---|
| Реєстраційний номер спеціального дозволу на користування надрами | ----- |

| | |
|---|---|
| Дата видачі спеціального дозволу на користування надрами | ----- |
| Підстава для надання спеціального дозволу на користування надрами | ----- |
| Вид користування надрами | ----- |
| Відомості про ділянку надр, що надається у користування | ----- |
| Площа ділянки надр, що надається у користування | ----- |
| Вид корисної копалини | ----- |
| Відомості про особу, якій надано спеціальний дозвіл на користування надрами: | |
| Прізвище, власне ім'я та по батькові (за наявності)/ найменування | ----- |
| Реєстраційний номер облікової картки платника податків/ серія (за наявності) та номер паспорта фізичної особи/код згідно з ЄДРПОУ | ----- |
| Строк дії спеціального дозволу на користування надрами | ----- |
| Документ, який засвідчує надання гірничого відводу | ----- |
| Відомості про користувача гірничого відводу (за наявності) | |
| Найменування/ прізвище, власне ім'я та по батькові (за наявності) | ----- |
| Мета надання гірничого відводу | ----- |
| Площа проекції гірничого відводу | ----- |
| Строк дії акта про надання гірничого відводу | ----- |

Створено за допомогою програмного забезпечення Державного земельного кадастру.

Додаток
до витягу з Державного земельного кадастру
про земельну ділянку
від 19.11.2025 р. № НВ-0002333182025

Кадастровий номер земельної ділянки 8000000000:90:388:0004

КАДАСТРОВИЙ ПЛАН ЗЕМЕЛЬНОЇ ДІЛЯНКИ

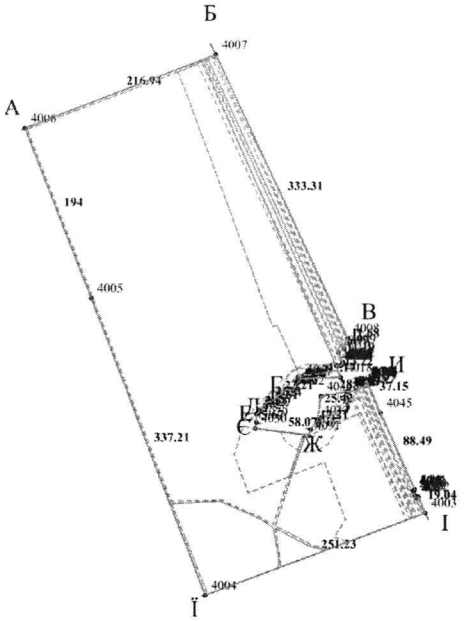


Масштаб 1: 5000

Створено за допомогою програмного забезпечення Державного земельного кадастру.

Умовні позначення:

Опис меж:

Від А до Б Землі не надані у власність або користування в межах населених пунктів (кадастровий номер 8000000000:90:382:0003);
Від Б до В Землі загального користування (Столичне шосе);
Від В до Г Землі не надані у власність або користування в межах населених пунктів;
Від Г до Д ПРИВАТНЕ ПІДПРИЄМСТВО «ТОМ І КО» (кадастровий номер 8000000000:90:388:0001);
Від Д до Е Землі не надані у власність або користування в межах населених пунктів;
Від Е до Є ПРИВАТНЕ ПІДПРИЄМСТВО «ТОМ І КО» (кадастровий номер 8000000000:90:388:0001);
Від Є до Ж Землі не надані у власність або користування в межах населених пунктів;
Від Ж до З ПРИВАТНЕ ПІДПРИЄМСТВО «ТОМ І КО» (кадастровий номер 8000000000:90:388:0001);
Від З до И Землі не надані у власність або користування в межах населених пунктів;
Від И до І Землі загального користування (Столичне шосе);
Від І до Ї Землі не надані у власність або користування в межах населених пунктів (кадастровий номер 8000000000:90:394:0001);
Від Ї до А КОМУНАЛЬНЕ ПІДПРИЄМСТВО "ЛІСОПАРКОВЕ ГОСПОДАРСТВО "КОНЧА-ЗАСПА" (кадастровий номер 8000000000:90:387:0001);



## КООРДИНАТИ ПОВОРОТНИХ ТОЧОК МЕЖ ЗЕМЕЛЬНОЇ ДІЛЯНКИ

| Номер точки | Назва точки | Відстань (метрів) | Координати (м) | |
|---|---|---|---|---|
| | | | X | Y |

| | | |
|---|---|---|
| Місце розташування | | місто Київ, Голосіївський район, 30 квартал Конча-Заспівського лісництва комунального підприємства «Лісопаркове господарство «Конча-Заспа»» |
| Цільове призначення | Категорія земель | Землі лісогосподарського призначення |
| | Код цільового призначення | 09.03 Для цілей підрозділів 09.01-09.02, 09.04-09.05 та для збереження та використання земель природно-заповідного фонду |
| Площа, гектарів | | 12.0824 |
| Відомості про перенесення в натуру (на місцевість) меж | охоронних зон, прибережних захисних смуг і пляжних зон, зон санітарної охорони, санітарно-захисних зон і зон особливого режиму використання земель (за наявності) | ----- |
| | земельної ділянки (у разі формування земельної ділянки) | ----- |
| | частини земельної ділянки, на якій може проводитися гідротехнічна меліорація (за наявності) | ----- |
| Відомості про контури об'єктів нерухомого майна, меліоративних мереж, складових частин меліоративних мереж та точки водовиділу, розташовані на земельній ділянці (за наявності) | | ----- |
| Відомості про встановлені межові знаки (у разі формування земельної ділянки) | | ----- |

Створено за допомогою програмного забезпечення Державного земельного кадастру.

Розробник документації із землеустрою: Комунальне підприємство "Київський інститут земельних відносин", Дяків Л. М.

(прізвище, власне ім'я, по батькові (за наявності) фізичної особи / найменування юридичної особи)

## ЕКСПЛІКАЦІЯ ЗЕМЕЛЬНИХ УГІДЬ

| Всього земель, гектарів | У тому числі за земельними угіддями, гектарів | | | |
|---|---|---|---|---|
| | Земельні лісові ділянки, вкриті лісовою рослинністю | Земельні лісові ділянки, вкриті лісовою рослинністю | Земельні лісові ділянки, вкриті лісовою рослинністю | Земельні лісові ділянки, вкриті лісовою рослинністю |
| 1 | 2 | 3 | 4 | 5 |
| Площа земельної ділянки, гектарів 12.0824 | 9.3490 | 1.6914 | 0.0944 | 0.7329 |
| | Земельні лісові ділянки, не вкриті лісовою рослинністю | | | |
| | 6 | | | |
| | 0.2147 | | | |

Створено за допомогою програмного забезпечення Державного земельного кадастру.

**КИЇВСЬКА МІСЬКА РАДА**

Терентьєву М. О.
Положишник В. О.

Прошу розглянути проєкт рішення від 31.07.2026 № 08/231 - 578/ПР в установленому порядку.

Омельченко А. В.

Для контролю за проходженням та тиражування.

Віталій КЛИЧКО

“03” серпня 2026 року
№ 08/231 - 578/ПР

08/231-579/ПР
31.07.2026

УКРАЇНА

ВИКОНАВЧИЙ ОРГАН КИЇВСЬКОЇ МІСЬКОЇ РАДИ
(КИЇВСЬКА МІСЬКА ДЕРЖАВНА АДМІНІСТРАЦІЯ)

**ДЕПАРТАМЕНТ ЗЕМЕЛЬНИХ РЕСУРСІВ**

*вул. Хрещатик, 32-а, м. Київ, 01001, тел. (044) 366 74 16*
*Контактний центр міста Києва (044) 15 51 E-mail: kyivland@kyivcity.gov.ua Код ЄДРПОУ 26199097*

від 31.07.2026 № 05715-СА-91727

Київська міська рада

Департамент земельних ресурсів виконавчого органу Київської міської ради (Київської міської державної адміністрації) відповідно до частини третьої статті 26 Регламенту Київської міської ради, затвердженого рішенням Київської міської ради від 04.11.2021 № 3135/3176, направляє проєкт рішення Київської міської ради «Про затвердження технічних документацій із землеустрою щодо інвентаризації земель» (справа-контейнер 325305926) для подальшого опрацювання.

Додатки:

- проєкт рішення Київської міської ради «Про затвердження технічних документацій із землеустрою щодо інвентаризації земель» (325305926) на 4 арк. в 1 прим.;
- пояснювальна записка на 3 арк. в 1 прим.;
- оригінал технічної документації із землеустрою щодо інвентаризації земель (справа № 579852546) 1 книга в 1 прим.;
- оригінал технічної документації із землеустрою щодо інвентаризації земель (справа № 541752208) 1 книга в 1 прим.;
- фотофіксація фактичного стану використання земельних ділянок в 1 прим. на 12 арк.

Директор Валентина ПЕЛИХ

**Текст проєкту рішення у паперовому вигляді відповідає проєкту в електронному вигляді на USB носії.**

**Начальник першого відділу**
**управління землеустрою**
**Департаменту земельних ресурсів**
**виконавчого органу Київської міської ради**
**(Київської міської державної адміністрації)**

**Олексій РІЗАНЕНКО**