08/231-65/ПР
27.01.2025

КИЇВСЬКА МІСЬКА РАДА
V сесія IX скликання

РІШЕННЯ

_____ Київ № _____

Про затвердження технічних документацій із землеустрою щодо інвентаризації земель

253262320

Відповідно до статей 9, 20, 79[1], 83, 186 Земельного кодексу України, статей 35, 57 Закону України «Про землеустрій», Закону України «Про Державний земельний кадастр», Закону України «Про внесення змін до деяких законодавчих актів України щодо розмежування земель державної та комунальної власності», пункту 34 частини першої статті 26 Закону України «Про місцеве самоврядування в Україні», Порядку проведення інвентаризації земель, затвердженого постановою Кабінету Міністрів України від 05 червня 2019 року № 476, Порядку ведення Державного земельного кадастру, затвердженого постановою Кабінету Міністрів України від 17 жовтня 2012 року № 1051, рішення Київської міської ради від 10 вересня 2015 року № 958/1822 «Про інвентаризацію земель міста Києва», та враховуючи, що земельні ділянки зареєстровані в Державному земельному кадастрі, розглянувши технічні документації із землеустрою щодо інвентаризації земель, Київська міська рада

ВИРІШИЛА:

1. Затвердити технічні документації із землеустрою щодо інвентаризації земель та віднести земельні ділянки до відповідної категорії земель, виду цільового призначення земельних ділянок згідно з додатком до цього рішення (справа № 253262320).

2. Департаменту земельних ресурсів виконавчого органу Київської міської ради (Київської міської державної адміністрації) вжити заходів щодо державної реєстрації права комунальної власності територіальної громади м. Києва на земельні ділянки згідно з додатком до цього рішення у порядку, встановленому Законом України «Про державну реєстрацію речових прав на нерухоме майно та їх обтяжень».

3. Контроль за виконанням цього рішення покласти на постійну комісію Київської міської ради з питань архітектури, містопланування та земельних відносин.

Київський міський голова Віталій КЛИЧКО

ПОДАННЯ:

Заступник голови
Київської міської державної адміністрації
з питань здійснення самоврядних повноважень — Петро ОЛЕНИЧ

Директор Департаменту земельних ресурсів
виконавчого органу Київської міської ради
(Київської міської державної адміністрації) — Валентина ПЕЛИХ

В.о. заступника директора Департаменту –
начальника юридичного управління
Департаменту земельних ресурсів
виконавчого органу Київської міської ради
(Київської міської державної адміністрації) — Віктор ДВОРНІКОВ

ПОГОДЖЕНО:

Постійна комісія Київської міської ради
з питань архітектури, містопланування
та земельних відносин

Голова — Михайло ТЕРЕНТЬЄВ

Начальник управління правового
забезпечення діяльності
Київської міської ради — Валентина ПОЛОЖИШНИК

ПОЯСНЮВАЛЬНА ЗАПИСКА

До справи
№ 253262320

№ ПЗН-76298* від *10.01.2025

до проєкту рішення Київської міської ради:

Про затвердження технічних документацій із землеустрою щодо інвентаризації земель

1. Юридична особа:

Назва	***КИЇВСЬКА МІСЬКА РАДА***
Перелік засновників (учасників) юридичної особи	***КИЇВСЬКА МІСЬКА РАДА*** ***Адреса засновника: м. Київ, Шевченківський район, ВУЛИЦЯ ХРЕЩАТИК, будинок 36***
Кінцевий бенефіціарний власник (контролер)	***Відсутній***
Реєстраційний номер:	***від 10.01.2025 № 253262320***

2. Відомості про земельні ділянки: зазначені у додатку до проєкту рішення Київської міської ради.

3. Обґрунтування прийняття рішення.

Відповідно до рішення Київської міської ради від 10.09.2015 № 958/1822 «Про інвентаризацію земель міста Києва», на виконання Міської цільової програми використання та охорони земель міста Києва на 2019-2021 роки, затвердженої рішенням Київської міської ради від 04.12.2018 № 229/6280, Міської цільової програми використання та охорони земель міста Києва на 2022-2025 роки, затвердженої рішенням Київської міської ради від 07.10.2021 № 2727/2768, з дотриманням вимог Земельного кодексу України, Закону України «Про землеустрій», Закону України «Про Державний земельний кадастр», Порядку проведення інвентаризації земель, затвердженого постановою Кабінету Міністрів України від 05.06.2019 № 476, та Порядку ведення Державного земельного кадастру, затвердженого постановою Кабінету Міністрів України від 17.10.2012 № 1051, комунальним підприємством «Київський інститут земельних відносин» виконані заходи з розробки технічних документацій із землеустрою щодо інвентаризації земель.

Відповідно до статей 9, 20, 79^1, 83, 186 Земельного кодексу України, статей 35, 57 Закону України «Про землеустрій», враховуючи, що земельні ділянки зареєстровані в Державному земельному кадастрі, Департаментом земельних ресурсів виконавчого органу Київської міської ради (Київської міської державної адміністрації) розроблено відповідний проєкт рішення Київської міської ради.

4. Мета прийняття рішення.

Метою прийняття рішення є затвердження технічних документацій із землеустрою щодо інвентаризації земель на території міста Києва для забезпечення формування земель комунальної власності територіальної громади міста Києва та подальшого оформлення прав на них, в тому числі спрощення процедури оформлення прав на землю, підвищення ефективності міського землекористування, збільшення надходжень коштів до міського бюджету від плати за землю, продажу земельних ділянок на земельних торгах та права оренди землі, тощо.

5. Особливі характеристики земельних ділянок: зазначені у додатку до проєкту рішення Київської міської ради.

Технічні документації із землеустрою щодо інвентаризації земель містять інформацію та відомості, надані центральним органом виконавчої влади, що реалізує державну політику у сфері охорони культурної спадщини (Міністерством культури та інформаційної політики України) (кадастрові квартали 79:438, 90:066, 82:472, 82:008, 66:148, 91:146, 85:312), органом охорони культурної спадщини органу виконавчої влади Київської міської державної адміністрації (Департаментом охорони культурної спадщини виконавчого органу Київської міської ради (Київської міської державної адміністрації)) (кадастрові квартали 79:438, 90:066, 82:472, 82:008, 66:148, 91:146, 85:312), структурним підрозділом Київської міської державної адміністрації у сфері охорони навколишнього природного середовища (Департаментом захисту довкілля та адаптації до зміни клімату виконавчого органу Київської міської ради (Київської міської державної адміністрації)) (кадастрові квартали 90:066, 66:148, 85:312), (Управлінням екології та природних ресурсів виконавчого органу Київської міської ради (Київської міської державної адміністрації)) (кадастрові квартали 82:008, 62:068).

6. Стан нормативно-правової бази у даній сфері правового регулювання.

Загальні засади та порядок проведення інвентаризації земель визначено Земельним кодексом України, Законом України «Про землеустрій», Законом України «Про Державний земельний кадастр», Порядком проведення інвентаризації земель, затвердженим постановою Кабінету Міністрів України від 05.06.2019 № 476 та Порядком ведення Державного земельного кадастру, затвердженим постановою Кабінету Міністрів України від 17.10.2012 № 1051.

Проєкт рішення не стосується прав і соціальної захищеності осіб з інвалідністю та не матиме впливу на життєдіяльність цієї категорії.

Проєкт рішення не містить службової інформації у розумінні статті 6 Закону України «Про доступ до публічної інформації».

Проєкт рішення не містить інформації про фізичну особу (персональні дані) у розумінні статей 11 та 21 Закону України «Про інформацію» та статті 2 Закону України «Про захист персональних даних».

7. Фінансово-економічне обґрунтування.

Реалізація рішення не потребує додаткових витрат міського бюджету.

8. Прогноз соціально-економічних та інших наслідків прийняття рішення.

Наслідками прийняття розробленого проєкту рішення стане:

- реалізація зацікавленою особою своїх прав щодо використання земельної ділянки;
- підвищення ефективності міського землекористування;
- збільшення надходжень коштів до міського бюджету від плати за землю, продажу земельних ділянок та права оренди землі тощо.

Доповідач: директор Департаменту земельних ресурсів **Валентина ПЕЛИХ**

Директор Департаменту земельних ресурсів Валентина ПЕЛИХ

Додаток
до рішення Київської міської ради
від _____ № _____

Порядковий номер	Реєстраційний номер справи	Назва технічної документації із землеустрою	Кадастровий номер земельної ділянки	Площа земельної ділянки, га	Місце розташування	Категорія земель	Код виду цільового призначення, назва
1	500652256	Технічна документація із землеустрою щодо інвентаризації земель на території кадастрового кварталу 66:148 обмеженого вулицею Райдужною та вулицею Марка Черемшини у Дніпровському районі м. Києва	8000000000:66:148:0011	0,0463	Дніпровський район, місто Київ	Землі природно-заповідного та іншого природоохоронного призначення	04.08 Для збереження та використання заказників
			8000000000:66:148:0012	0,0045	Дніпровський район, місто Київ	Землі природно-заповідного та іншого природоохоронного призначення	04.08 Для збереження та використання заказників
			8000000000:66:148:0014	9,1385	Дніпровський район, місто Київ	Землі природно-заповідного та іншого природоохоронного призначення	04.08 Для збереження та використання заказників
			8000000000:66:148:0017	1,7046	Дніпровський район, місто Київ	Землі природно-заповідного та іншого природоохоронного призначення	04.08 Для збереження та використання заказників
			8000000000:66:148:0018	0,0041	Дніпровський район, місто Київ	Землі природно-заповідного та іншого природоохоронного призначення	04.08 Для збереження та використання заказників
			8000000000:66:148:0019	8,7282	Дніпровський район, місто Київ	Землі природно-заповідного та іншого природоохоронного призначення	04.08 Для збереження та використання заказників

			8000000000:66:148:0020	1,5957	Дніпровський район, місто Київ	Землі природно-заповідного та іншого природоохоронного призначення	04.08 Для збереження та використання заказників
			8000000000:66:148:0021	6,0535	Дніпровський район, місто Київ	Землі природно-заповідного та іншого природоохоронного призначення	04.08 Для збереження та використання заказників
			8000000000:66:148:0022	0,1560	Дніпровський район, місто Київ	Землі природно-заповідного та іншого природоохоронного призначення	04.08 Для збереження та використання заказників
			8000000000:66:148:0023	0,3688	Дніпровський район, місто Київ	Землі природно-заповідного та іншого природоохоронного призначення	04.08 Для збереження та використання заказників
			8000000000:66:148:0024	0,0729	Дніпровський район, місто Київ	Землі природно-заповідного та іншого природоохоронного призначення	04.08 Для збереження та використання заказників
			8000000000:66:148:0025	0,1518	Дніпровський район, місто Київ	Землі природно-заповідного та іншого природоохоронного призначення	04.08 Для збереження та використання заказників
			8000000000:66:667:0005	0,0268	Дніпровський район, місто Київ	Землі природно-заповідного та іншого природоохоронного призначення	04.08 Для збереження та використання заказників
2	673385221	Технічна документація із землеустрою щодо інвентаризації земель на території кадастрового кварталу 90:066	8000000000:90:066:0186	12,7902	Дніпровське шосе, Голосіївський район, місто Київ	Землі промисловості, транспорту, електронних комунікацій, енергетики, оборони та іншого призначення	11.07 Земельні ділянки загального користування, які використовуються як зелені насадження спеціального призначення

		обмеженого вул. Любомирська, пров. Залужний, вул. Новобродівська, Дніпровське шосе у Голосіївському районі м. Києва	8000000000:90:066:0187	2,5654	Дніпровське шосе, Голосіївський район, місто Київ	Землі сільськогосподарського призначення	01.13 Для іншого сільськогосподарського призначення
			8000000000:90:066:0182	0,0184	Дніпровське шосе, Голосіївський район, місто Київ	Землі водного фонду	10.01 Для експлуатації та догляду за водними об'єктами
			8000000000:90:066:0189	0,0068	Дніпровське шосе, Голосіївський район, місто Київ	Землі промисловості, транспорту, електронних комунікацій, енергетики, оборони та іншого призначення	14.02 Для розміщення, будівництва, експлуатації та обслуговування будівель і споруд об'єктів передачі електричної енергії
3	538652085	Технічна документація із землеустрою щодо інвентаризації земель на території кадастрового кварталу 79:438 обмеженого Дніпровським шосе та умовними лініями у Голосіївському районі м. Києва	8000000000:79:438:0002	0,0041	Дніпровське шосе, Голосіївський район, місто Київ	Землі промисловості, транспорту, електронних комунікацій, енергетики, оборони та іншого призначення	14.02 Для розміщення, будівництва, експлуатації та обслуговування будівель і споруд об'єктів передачі електричної енергії
			8000000000:79:438:0003	2,0365	Дніпровське шосе, Голосіївський район, місто Київ	Землі промисловості, транспорту, електронних комунікацій, енергетики, оборони та іншого призначення	11.07 Земельні ділянки загального користування, які використовуються як зелені насадження спеціального призначення
			8000000000:79:438:0004	0,0041	Дніпровське шосе, Голосіївський район, місто Київ	Землі промисловості, транспорту, електронних комунікацій, енергетики, оборони та іншого призначення	14.02 Для розміщення, будівництва, експлуатації та обслуговування будівель і споруд об'єктів передачі електричної енергії
4	481521785	Технічна документація із землеустрою щодо інвентаризації земель на території кадастрового кварталу 66:031	8000000000:66:031:0005	0,1094	вулиця Літинська, Дніпровський район, місто Київ	Землі житлової та громадської забудови	02.12 Земельні ділянки загального користування, які використовуються як внутрішньоквартальні проїзди, пішохідні зони

		обмеженого вулицями Алматинською, Літинською у Дніпровському районі м. Києва	8000000000:66:031:0006	0,0362	вулиця Літинська, Дніпровський район, місто Київ	Землі промисловості, транспорту, електронних комунікацій, енергетики, оборони та іншого призначення	12.13 Земельні ділянки загального користування, які використовуються як вулиці, майдани, проїзди, дороги, набережні
			8000000000:66:031:0007	0,7768	вулиця Літинська, 1 б, Дніпровський район, місто Київ	Землі житлової та громадської забудови	02.04 Для будівництва і обслуговування будівель тимчасового проживання
			8000000000:66:031:0008	0,1333	вулиця Літинська, Дніпровський район, місто Київ	Землі промисловості, транспорту, електронних комунікацій, енергетики, оборони та іншого призначення	12.13 Земельні ділянки загального користування, які використовуються як вулиці, майдани, проїзди, дороги, набережні
			8000000000:66:031:0009	0,4182	вулиця Алматинська, 70, Дніпровський район, місто Київ	Землі житлової та громадської забудови	02.10 Для будівництва і обслуговування багатоквартирного житлового будинку з об'єктами торгово-розважальної та ринкової інфраструктури
			8000000000:66:031:0010	0,0861	вулиця Літинська, Дніпровський район, місто Київ	Землі житлової та громадської забудови	02.09 Для будівництва і обслуговування паркінгів та автостоянок на землях житлової та громадської забудови
			8000000000:66:031:0012	0,0167	вулиця Літинська, Дніпровський район, місто Київ	Землі житлової та громадської забудови	02.12 Земельні ділянки загального користування, які використовуються як внутрішньоквартальні проїзди, пішохідні зони
			8000000000:66:031:0013	0,1525	вулиця Літинська, Дніпровський район, місто Київ	Землі промисловості, транспорту, електронних комунікацій, енергетики, оборони та іншого призначення	12.04 Для розміщення та експлуатації будівель і споруд автомобільного транспорту та дорожнього господарства

8000000000:66:031:0014	0,0039	вулиця Алматинська, 70, Дніпровський район, місто Київ	Землі житлової та громадської забудови	03.12 Для будівництва та обслуговування будівель закладів комунального обслуговування
8000000000:66:031:0015	0,0092	вулиця Алматинська, 70, Дніпровський район, місто Київ	Землі промисловості, транспорту, електронних комунікацій, енергетики, оборони та іншого призначення	14.02 Для розміщення, будівництва, експлуатації та обслуговування будівель і споруд об'єктів передачі електричної енергії
8000000000:66:031:0017	0,0095	вулиця Алматинська, 66, Дніпровський район, місто Київ	Землі промисловості, транспорту, електронних комунікацій, енергетики, оборони та іншого призначення	14.02 Для розміщення, будівництва, експлуатації та обслуговування будівель і споруд об'єктів передачі електричної енергії
8000000000:66:031:0019	0,1282	вулиця Алматинська, Дніпровський район, місто Київ	Землі промисловості, транспорту, електронних комунікацій, енергетики, оборони та іншого призначення	12.13 Земельні ділянки загального користування, які використовуються як вулиці, майдани, проїзди, дороги, набережні
8000000000:66:031:0021	0,3859	вулиця Алматинська, 64 А, Дніпровський район, місто Київ	Землі житлової та громадської забудови	02.03 Для будівництва і обслуговування багатоквартирного житлового будинку
8000000000:66:031:0023	1,4886	між вулицею Алматинською, 64 та вулицею Алматинською, 74, Дніпровський район, місто Київ	Землі рекреаційного призначення	07.08 Земельні ділянки загального користування, які використовуються як зелені насадження загального користування
8000000000:66:031:0024	0,5123	вулиця Літинська, 1 а, Дніпровський район, місто Київ	Землі житлової та громадської забудови	02.03 Для будівництва і обслуговування багатоквартирного житлового будинку

8000000000:66:031:0025	0,1785	вулиця Алматинська, 66 А, Дніпровський район, місто Київ	Землі промисловості, транспорту, електронних комунікацій, енергетики, оборони та іншого призначення	12.01 Для розміщення та експлуатації будівель і споруд залізничного транспорту
8000000000:66:031:0026	0,0951	вулиця Алматинська, Дніпровський район, місто Київ	Землі промисловості, транспорту, електронних комунікацій, енергетики, оборони та іншого призначення	12.13 Земельні ділянки загального користування, які використовуються як вулиці, майдани, проїзди, дороги, набережні
8000000000:66:031:0027	0,3086	вулиця Алматинська, Дніпровський район, місто Київ	Землі промисловості, транспорту, електронних комунікацій, енергетики, оборони та іншого призначення	12.13 Земельні ділянки загального користування, які використовуються як вулиці, майдани, проїзди, дороги, набережні
8000000000:66:031:0028	0,1935	вулиця Алматинська, Дніпровський район, місто Київ	Землі промисловості, транспорту, електронних комунікацій, енергетики, оборони та іншого призначення	12.09 Для розміщення та експлуатації будівель і споруд іншого наземного транспорту
8000000000:66:031:0029	0,1365	вулиця Алматинська, Дніпровський район, місто Київ	Землі рекреаційного призначення	07.08 Земельні ділянки загального користування, які використовуються як зелені насадження загального користування
8000000000:66:031:0030	0,1625	вулиця Алматинська, Дніпровський район, місто Київ	Землі промисловості, транспорту, електронних комунікацій, енергетики, оборони та іншого призначення	12.13 Земельні ділянки загального користування, які використовуються як вулиці, майдани, проїзди, дороги, набережні
8000000000:66:031:0031	0,6701	вулиця Алматинська, Дніпровський район, місто Київ	Землі промисловості, транспорту, електронних комунікацій, енергетики, оборони та іншого призначення	12.04 Для розміщення та експлуатації будівель і споруд автомобільного транспорту та дорожнього господарства

8000000000:66:031:0032	0,0438	вулиця Алматинська, Дніпровський район, місто Київ	Землі рекреаційного призначення	07.08 Земельні ділянки загального користування, які використовуються як зелені насадження загального користування
8000000000:66:031:0033	0,2837	вулиця Алматинська, 68 а, Дніпровський район, місто Київ	Землі житлової та громадської забудови	02.06 Для колективного гаражного будівництва
8000000000:66:031:0035	0,0028	вулиця Алматинська, 68, Дніпровський район, місто Київ	Землі житлової та громадської забудови	03.12 Для будівництва та обслуговування будівель закладів комунального обслуговування
8000000000:66:031:0037	0,1650	вулиця Алматинська, Дніпровський район, місто Київ	Землі житлової та громадської забудови	02.09 Для будівництва і обслуговування паркінгів та автостоянок на землях житлової та громадської забудови
8000000000:66:031:0038	3,0796	вулиця Літинська, 1 В, Дніпровський район, місто Київ	Землі житлової та громадської забудови	02.06 Для колективного гаражного будівництва
8000000000:66:031:0039	0,2896	вулиця Алматинська, Дніпровський район, місто Київ	Землі рекреаційного призначення	07.08 Земельні ділянки загального користування, які використовуються як зелені насадження загального користування
8000000000:66:031:0040	0,7106	вулиця Алматинська, 66, Дніпровський район, місто Київ	Землі житлової та громадської забудови	02.10 Для будівництва і обслуговування багатоквартирного житлового будинку з об'єктами торгово-розважальної та ринкової інфраструктури
8000000000:66:031:0041	0,4557	вулиця Алматинська, 72, Дніпровський район, місто Київ	Землі житлової та громадської забудови	02.04 Для будівництва і обслуговування будівель тимчасового проживання

			8000000000:66:031:0042	1,4251	вулиця Алматинська, 68, 68 А, Дніпровський район, місто Київ	Землі житлової та громадської забудови	02.03 Для будівництва і обслуговування багатоквартирного житлового будинку
			8000000000:66:266:0029	0,0456	вулиця Алматинська, Дніпровський район, місто Київ	Землі промисловості, транспорту, електронних комунікацій, енергетики, оборони та іншого призначення	12.04 Для розміщення та експлуатації будівель і споруд автомобільного транспорту та дорожнього господарства
			8000000000:66:266:0028	0,0442	вулиця Алматинська, Дніпровський район, місто Київ	Землі рекреаційного призначення	07.08 Земельні ділянки загального користування, які використовуються як зелені насадження загального користування
5	779317521	Технічна документація із землеустрою щодо інвентаризації земель на території кадастрового кварталу 62:068, обмеженого вулицями Вінстона Черчилля, Віскозною, провулком Хоткевича Гната, вулицею Хоткевича Гната у Деснянському районі м. Києва	8000000000:62:068:0054	0,3196	вулиця Віскозна, Деснянський район, місто Київ	Землі промисловості, транспорту, електронних комунікацій, енергетики, оборони та іншого призначення	12.13 Земельні ділянки загального користування, які використовуються як вулиці, майдани, проїзди, дороги, набережні
			8000000000:62:068:0072	0,2569	вулиця Якова Гніздовського, 1, Деснянський район, місто Київ	Землі промисловості, транспорту, електронних комунікацій, енергетики, оборони та іншого призначення	11.02 Для розміщення та експлуатації основних, підсобних і допоміжних будівель та споруд підприємств переробної, машинобудівної та іншої промисловості, включаючи об'єкти оброблення відходів, зокрема із енергогенеруючим блоком

8000000000:62:068:0102	0,1797	вулиця Якова Гніздовського, 1, Деснянський район, місто Київ	Землі промисловості, транспорту, електронних комунікацій, енергетики, оборони та іншого призначення	11.02 Для розміщення та експлуатації основних, підсобних і допоміжних будівель та споруд підприємств переробної, машинобудівної та іншої промисловості, включаючи об'єкти оброблення відходів, зокрема із енергогенеруючим блоком
8000000000:62:068:0151	0,1583	вулиця Вінстона Черчилля, 76а, Деснянський район, місто Київ	Землі промисловості, транспорту, електронних комунікацій, енергетики, оборони та іншого призначення	11.02 Для розміщення та експлуатації основних, підсобних і допоміжних будівель та споруд підприємств переробної, машинобудівної та іншої промисловості, включаючи об'єкти оброблення відходів, зокрема із енергогенеруючим блоком
8000000000:62:068:0184	2,2336	вулиця Віскозна, 32в, Деснянський район, місто Київ	Землі промисловості, транспорту, електронних комунікацій, енергетики, оборони та іншого призначення	11.04 Для розміщення та експлуатації основних, підсобних і допоміжних будівель та споруд технічної інфраструктури (виробництва та розподілення газу, постачання пари та гарячої води, збирання, очищення та розподілення води)

8000000000:62:068:0185	0,4049	вулиця Вінстона Черчилля, 93, Деснянський район, місто Київ	Землі промисловості, транспорту, електронних комунікацій, енергетики, оборони та іншого призначення	11.02 Для розміщення та експлуатації основних, підсобних і допоміжних будівель та споруд підприємств переробної, машинобудівної та іншої промисловості, включаючи об'єкти оброблення відходів, зокрема із енергогенеруючим блоком
8000000000:62:068:0259	0,1280	вулиця Вінстона Черчилля, 101 літ. XIX, Деснянський район, місто Київ	Землі промисловості, транспорту, електронних комунікацій, енергетики, оборони та іншого призначення	11.02 Для розміщення та експлуатації основних, підсобних і допоміжних будівель та споруд підприємств переробної, машинобудівної та іншої промисловості, включаючи об'єкти оброблення відходів, зокрема із енергогенеруючим блоком
8000000000:62:068:0269	1,1413	вулиця Вінстона Черчилля, 46, Деснянський район, місто Київ	Землі промисловості, транспорту, електронних комунікацій, енергетики, оборони та іншого призначення	11.02 Для розміщення та експлуатації основних, підсобних і допоміжних будівель та споруд підприємств переробної, машинобудівної та іншої промисловості, включаючи об'єкти оброблення відходів, зокрема із енергогенеруючим блоком

			8000000000:62:068:0290	2,7670	вулиця Якова Гніздовського, 1, Деснянський район, місто Київ	Землі промисловості, транспорту, електронних комунікацій, енергетики, оборони та іншого призначення	11.02 Для розміщення та експлуатації основних, підсобних і допоміжних будівель та споруд підприємств переробної, машинобудівної та іншої промисловості, включаючи об'єкти оброблення відходів, зокрема із енергогенеруючим блоком
			8000000000:62:068:0300	0,1067	вулиця Хоткевича Гната, 3, Деснянський район, місто Київ	Землі промисловості, транспорту, електронних комунікацій, енергетики, оборони та іншого призначення	11.02 Для розміщення та експлуатації основних, підсобних і допоміжних будівель та споруд підприємств переробної, машинобудівної та іншої промисловості, включаючи об'єкти оброблення відходів, зокрема із енергогенеруючим блоком
			8000000000:62:068:0301	0,0893	вулиця Віскозна, Деснянський район, місто Київ	Землі промисловості, транспорту, електронних комунікацій, енергетики, оборони та іншого призначення	12.13 Земельні ділянки загального користування, які використовуються як вулиці, майдани, проїзди, дороги, набережні
6	705952520	Технічна документація із землеустрою щодо інвентаризації земель на території кадастрового кварталу 82:472 в межах Залізничного шосе у Печерському районі м. Києва	8000000000:82:472:0001	0,5916	шосе Залізничне, Печерський район, місто Київ	Землі промисловості, транспорту, електронних комунікацій, енергетики, оборони та іншого призначення	12.04 Для розміщення та експлуатації будівель і споруд автомобільного транспорту та дорожнього господарства

7	325233825	Технічна документація із землеустрою щодо інвентаризації земель на території кадастрового кварталу 82:008, розташованого на схилах Набережного шосе на проміжку від адміністративних меж району до надземного естакадного з'їзду з Дніпровського узвозу на Набережне шосе у Печерському районі м. Києва	8000000000:82:008:0011	0,0009	Набережне шосе, Печерський район, місто Київ	Землі водного фонду	10.10 Для будівництва та експлуатації гідротехнічних, гідрометричних та лінійних споруд
			8000000000:82:008:0017	0,0288	Набережне шосе, Печерський район, місто Київ	Землі водного фонду	10.10 Для будівництва та експлуатації гідротехнічних, гідрометричних та лінійних споруд
			8000000000:82:008:0031	0,0969	Набережне шосе, 14, Печерський район, місто Київ	Землі рекреаційного призначення	07.01 Для будівництва та обслуговування об'єктів рекреаційного призначення
			8000000000:82:008:0046	0,0193	Набережне шосе, Печерський район, місто Київ	Землі водного фонду	10.10 Для будівництва та експлуатації гідротехнічних, гідрометричних та лінійних споруд
			8000000000:82:008:0053	0,0015	Набережне шосе, Печерський район, місто Київ	Землі водного фонду	10.10 Для будівництва та експлуатації гідротехнічних, гідрометричних та лінійних споруд
			8000000000:82:008:0060	0,0020	Набережне шосе, Печерський район, місто Київ	Землі водного фонду	10.10 Для будівництва та експлуатації гідротехнічних, гідрометричних та лінійних споруд
			8000000000:82:008:0061	0,0036	Набережне шосе, Печерський район, місто Київ	Землі водного фонду	10.10 Для будівництва та експлуатації гідротехнічних, гідрометричних та лінійних споруд
			8000000000:82:008:0079	0,1311	Набережне шосе, Печерський район, місто Київ	Землі водного фонду	10.10 Для будівництва та експлуатації гідротехнічних, гідрометричних та лінійних споруд
			8000000000:82:008:0128	0,0342	Набережне шосе, Печерський район, місто Київ	Землі водного фонду	10.10 Для будівництва та експлуатації гідротехнічних, гідрометричних та лінійних споруд

8	535352141	Технічна документація із землеустрою щодо інвентаризації земель на території кадастрового кварталу 91:146 обмеженого вул. Бердичівська, вул. Дегтярівська, вул. Дмитрівська, вул. Коперника у Шевченківському районі м. Києва	8000000000:91:146:0007	0,1550	вулиця Дмитрівська, вулиця Коперника, Шевченківський район, місто Київ	Землі промисловості, транспорту, електронних комунікацій, енергетики, оборони та іншого призначення	12.13 Земельні ділянки загального користування, які використовуються як вулиці, майдани, проїзди, дороги, набережні
			8000000000:91:146:0014	0,2888	вулиця Бердичівська, Шевченківський район, місто Київ	Землі промисловості, транспорту, електронних комунікацій, енергетики, оборони та іншого призначення	12.04 Для розміщення та експлуатації будівель і споруд автомобільного транспорту та дорожнього господарства
			8000000000:91:146:0003	0,0166	вулиця Дегтярівська, Шевченківський район, місто Київ	Землі промисловості, транспорту, електронних комунікацій, енергетики, оборони та іншого призначення	12.04 Для розміщення та експлуатації будівель і споруд автомобільного транспорту та дорожнього господарства
			8000000000:91:146:0005	0,1649	вулиця Коперника, Шевченківський район, місто Київ	Землі промисловості, транспорту, електронних комунікацій, енергетики, оборони та іншого призначення	12.13 Земельні ділянки загального користування, які використовуються як вулиці, майдани, проїзди, дороги, набережні
			8000000000:91:146:0013	0,1309	вулиця Дегтярівська, Шевченківський район, місто Київ	Землі промисловості, транспорту, електронних комунікацій, енергетики, оборони та іншого призначення	12.13 Земельні ділянки загального користування, які використовуються як вулиці, майдани, проїзди, дороги, набережні
			8000000000:91:146:0011	0,0083	вулиця Коперника, 8, Шевченківський район, місто Київ	Землі промисловості, транспорту, електронних комунікацій, енергетики, оборони та іншого призначення	14.02 Для розміщення, будівництва, експлуатації та обслуговування будівель і споруд об'єктів передачі електричної енергії
			8000000000:91:146:0012	0,0316	вулиця Дегтярівська, 3, Шевченківський район, місто Київ	Землі житлової та громадської забудови	03.07 Для будівництва та обслуговування будівель торгівлі

			8000000000:91:146:0004	0,2714	вулиця Дмитрівська, вулиця Коперника, Шевченківський район, місто Київ	Землі промисловості, транспорту, електронних комунікацій, енергетики, оборони та іншого призначення	12.04 Для розміщення та експлуатації будівель і споруд автомобільного транспорту та дорожнього господарства
			8000000000:91:146:0010	0,0602	вулиця Дегтярівська, 3А, Шевченківський район, місто Київ	Землі житлової та громадської забудови	03.10 Для будівництва та обслуговування адміністративних будинків, офісних будівель компаній, які займаються підприємницькою діяльністю, пов'язаною з отриманням прибутку
9	766729526	Технічна документація із землеустрою щодо інвентаризації земель на території кадастрового кварталу 85:312, обмеженого вул. Нижньоюрківською, вул. Кирилівською, пров. Ромським та вул. Лук'янівською у Подільському районі м. Києва	8000000000:85:312:0013	0,0439	провулок Нижньоюрківський, Подільський район, місто Київ	Землі житлової та громадської забудови	03.20 Земельні ділянки загального користування, які використовуються як внутрішньоквартальні проїзди, пішохідні зони
			8000000000:85:312:0015	0,0335	провулок Нижньоюрківський, Подільський район, місто Київ	Землі житлової та громадської забудови	03.20 Земельні ділянки загального користування, які використовуються як внутрішньоквартальні проїзди, пішохідні зони
			8000000000:85:312:0016	0,2307	вулиця Нижньоюрківська, 45а, Подільський район, місто Київ	Землі промисловості, транспорту, електронних комунікацій, енергетики, оборони та іншого призначення	11.02 Для розміщення та експлуатації основних, підсобних і допоміжних будівель та споруд підприємств переробної, машинобудівної та іншої промисловості, включаючи об'єкти оброблення відходів, зокрема із енергогенеруючим блоком

8000000000:85:312:0017	0,2068	вулиця Кирилівська, 31Б, 31В, Подільський район, місто Київ	Землі житлової та громадської забудови	02.10 Для будівництва і обслуговування багатоквартирного житлового будинку з об'єктами торгово-розважальної та ринкової інфраструктури
8000000000:85:312:0018	0,0284	вулиця Нижньоюрківська, Подільський район, місто Київ	Землі промисловості, транспорту, електронних комунікацій, енергетики, оборони та іншого призначення	12.13 Земельні ділянки загального користування, які використовуються як вулиці, майдани, проїзди, дороги, набережні
8000000000:85:312:0020	0,1129	вулиця Кирилівська, Подільський район, місто Київ	Землі промисловості, транспорту, електронних комунікацій, енергетики, оборони та іншого призначення	12.04 Для розміщення та експлуатації будівель і споруд автомобільного транспорту та дорожнього господарства
8000000000:85:312:0021	0,2115	вулиця Нижньоюрківська, Подільський район, місто Київ	Землі промисловості, транспорту, електронних комунікацій, енергетики, оборони та іншого призначення	12.13 Земельні ділянки загального користування, які використовуються як вулиці, майдани, проїзди, дороги, набережні
8000000000:85:312:0022	0,2805	провулок Ромський, Подільський район, місто Київ	Землі рекреаційного призначення	07.08 Земельні ділянки загального користування, які використовуються як зелені насадження загального користування
8000000000:85:312:0024	0,0170	вулиця Кирилівська, Подільський район, місто Київ	Землі промисловості, транспорту, електронних комунікацій, енергетики, оборони та іншого призначення	12.13 Земельні ділянки загального користування, які використовуються як вулиці, майдани, проїзди, дороги, набережні

8000000000:85:312:0025	0,0207	вулиця Нижньоюрківська, Подільський район, місто Київ	Землі промисловості, транспорту, електронних комунікацій, енергетики, оборони та іншого призначення	12.13 Земельні ділянки загального користування, які використовуються як вулиці, майдани, проїзди, дороги, набережні
8000000000:85:312:0026	0,1147	вулиця Кирилівська, Подільський район, місто Київ	Землі промисловості, транспорту, електронних комунікацій, енергетики, оборони та іншого призначення	12.04 Для розміщення та експлуатації будівель і споруд автомобільного транспорту та дорожнього господарства
8000000000:85:312:0027	0,1383	вулиця Нижньоюрківська, Подільський район, місто Київ	Землі промисловості, транспорту, електронних комунікацій, енергетики, оборони та іншого призначення	11.07 Земельні ділянки загального користування, які використовуються як зелені насадження спеціального призначення
8000000000:85:312:0032	0,0712	вулиця Кирилівська, Подільський район, місто Київ	Землі промисловості, транспорту, електронних комунікацій, енергетики, оборони та іншого призначення	12.13 Земельні ділянки загального користування, які використовуються як вулиці, майдани, проїзди, дороги, набережні
8000000000:85:312:0034	0,0238	провулок Ромський, Подільський район, місто Київ	Землі промисловості, транспорту, електронних комунікацій, енергетики, оборони та іншого призначення	12.13 Земельні ділянки загального користування, які використовуються як вулиці, майдани, проїзди, дороги, набережні
8000000000:85:312:0035	1,4239	вулиця Нижньоюрківська, Подільський район, місто Київ	Землі рекреаційного призначення	07.08 Земельні ділянки загального користування, які використовуються як зелені насадження загального користування
8000000000:85:312:0038	0,0496	гора "Щекавиця", Подільський район, місто Київ	Землі природно-заповідного та іншого природоохоронного призначення	04.08 Для збереження та використання заказників

8000000000:85:312:0042	0,0705	вулиця Нижньоюрківська, 45а, Подільський район, місто Київ	Землі житлової та громадської забудови	03.10 Для будівництва та обслуговування адміністративних будинків, офісних будівель компаній, які займаються підприємницькою діяльністю, пов'язаною з отриманням прибутку
8000000000:85:312:0043	0,1356	вулиця Нижньоюрківська, Подільський район, місто Київ	Землі рекреаційного призначення	07.02 Для будівництва та обслуговування об'єктів фізичної культури і спорту
8000000000:85:312:0044	0,0241	вулиця Нижньоюрківська, Подільський район, місто Київ	Землі рекреаційного призначення	07.08 Земельні ділянки загального користування, які використовуються як зелені насадження загального користування
8000000000:85:312:0045	0,2147	вулиця Нижньоюрківська, 3, Подільський район, місто Київ	Землі житлової та громадської забудови	02.10 Для будівництва і обслуговування багатоквартирного житлового будинку з об'єктами торгово-розважальної та ринкової інфраструктури
8000000000:85:312:0046	0,1978	вулиця Нижньоюрківська, 13, Подільський район, місто Київ	Землі житлової та громадської забудови	02.03 Для будівництва і обслуговування багатоквартирного житлового будинку
8000000000:85:312:0047	0,0371	вулиця Нижньоюрківська, Подільський район, місто Київ	Землі рекреаційного призначення	07.08 Земельні ділянки загального користування, які використовуються як зелені насадження загального користування

8000000000:85:312:0048	0,0293	вулиця Нижньоюрківська, 31, Подільський район, місто Київ	Землі житлової та громадської забудови	03.10 Для будівництва та обслуговування адміністративних будинків, офісних будівель компаній, які займаються підприємницькою діяльністю, пов'язаною з отриманням прибутку
8000000000:85:312:0049	0,0106	вулиця Кирилівська, Подільський район, місто Київ	Землі промисловості, транспорту, електронних комунікацій, енергетики, оборони та іншого призначення	12.13 Земельні ділянки загального користування, які використовуються як вулиці, майдани, проїзди, дороги, набережні
8000000000:85:312:0050	0,0882	вулиця Кирилівська, Подільський район, місто Київ	Землі промисловості, транспорту, електронних комунікацій, енергетики, оборони та іншого призначення	12.07 Для розміщення та експлуатації будівель і споруд міського електротранспорту
8000000000:85:312:0051	0,0823	провулок Ромський, Подільський район, місто Київ	Землі промисловості, транспорту, електронних комунікацій, енергетики, оборони та іншого призначення	12.04 Для розміщення та експлуатації будівель і споруд автомобільного транспорту та дорожнього господарства
8000000000:85:312:0052	0,1569	вулиця Нижньоюрківська, Подільський район, місто Київ	Землі промисловості, транспорту, електронних комунікацій, енергетики, оборони та іншого призначення	12.13 Земельні ділянки загального користування, які використовуються як вулиці, майдани, проїзди, дороги, набережні
8000000000:85:312:0098	0,0064	гора "Щекавиця", Подільський район, місто Київ	Землі природно-заповідного та іншого природоохоронного призначення	04.08 Для збереження та використання заказників

,			8000000000:85:312:0127 ,	0,0805	провулок Нижньоюрківський, Подільський район, місто Київ	Землі промисловості, транспорту, електронних комунікацій, енергетики, оборони та іншого призначення	12.04 Для розміщення та експлуатації будівель і споруд автомобільного транспорту та дорожнього господарства

Київський міський голова Віталій КЛИЧКО

Проект рішення № 253262320

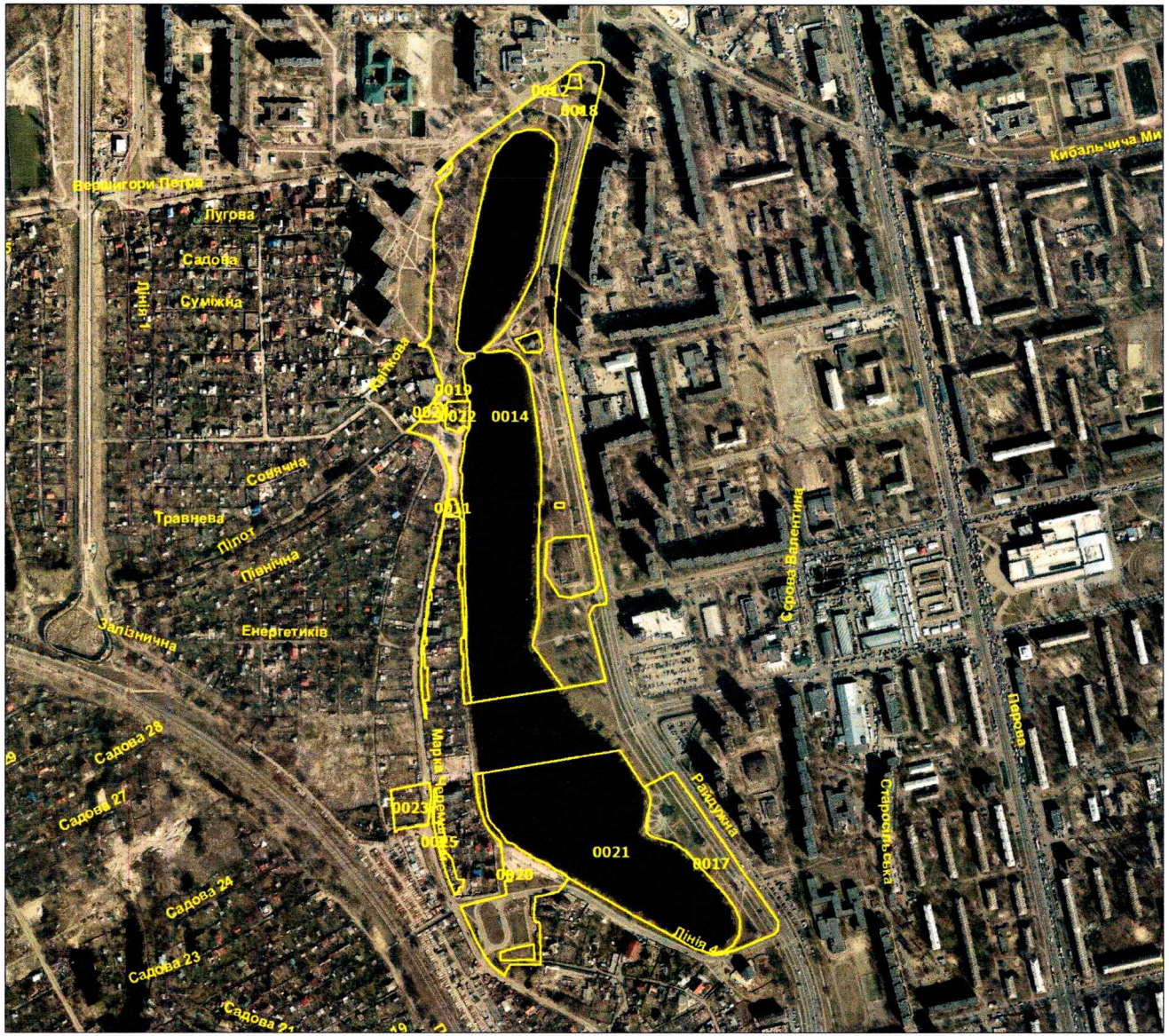

Умовні позначення:

Межі земельних ділянок

Кадастровий квартал: 66:148

Дніпровський район

№ з/п	Кад. номер	Код цільового призначення	Площа (га)
1	0011	04.08	0,0463
2	0012	04.08	0,0045
3	0014	04.08	9,1385
4	0017	04.08	1,7046
5	0018	04.08	0,0041
6	0019	04.08	8,7282
7	0020	04.08	1,5957
8	0021	04.08	6,0535
9	0022	04.08	0,1560
10	0023	04.08	0,3688
11	0024	04.08	0,0729
12	0025	04.08	0,1518
	Разом		28,0249

Проект рішення № 253262320

Кадастровий квартал: 66:667

Дніпровський район

№ з/п	Кад. номер	Код цільового призначення	Площа (га)
1	0005	04.08	0,0268
	Разом		0,0268

Умовні позначення:

Межі земельних ділянок

Проект рішення № 253262320

Умовні позначення:

Межі земельних ділянок

Кадастровий квартал: 90:066

Голосіївський район

№ з/п	Кад. номер	Код цільового призначення	Площа (га)
1	0182	10.01	0,0184
2	0186	11.07	12,7902
3	0187	01.13	2,5654
4	0189	14.02	0,0068
	Разом		15,3808

Проект рішення № 253262320

Кадастровий квартал: 79:438

Голосіївський район

№ з/п	Кад. номер	Код цільового призначення	Площа (га)
1	0002	14.02	0,0041
2	0003	11.07	2,0365
3	0004	14.02	0,0041
	Разом		2,0447

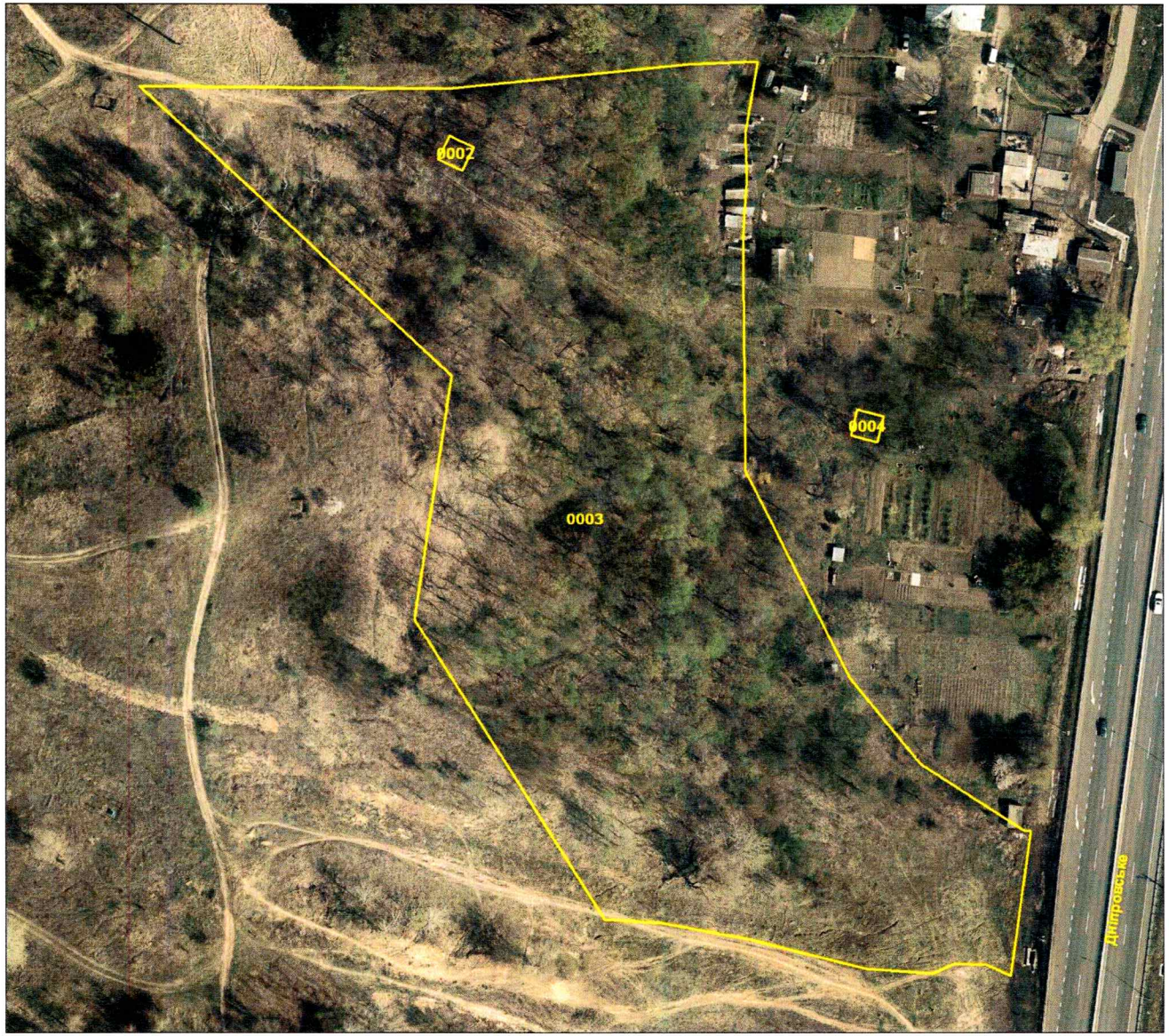

Умовні позначення:

Межі земельних ділянок

Проект рішення № 253262320

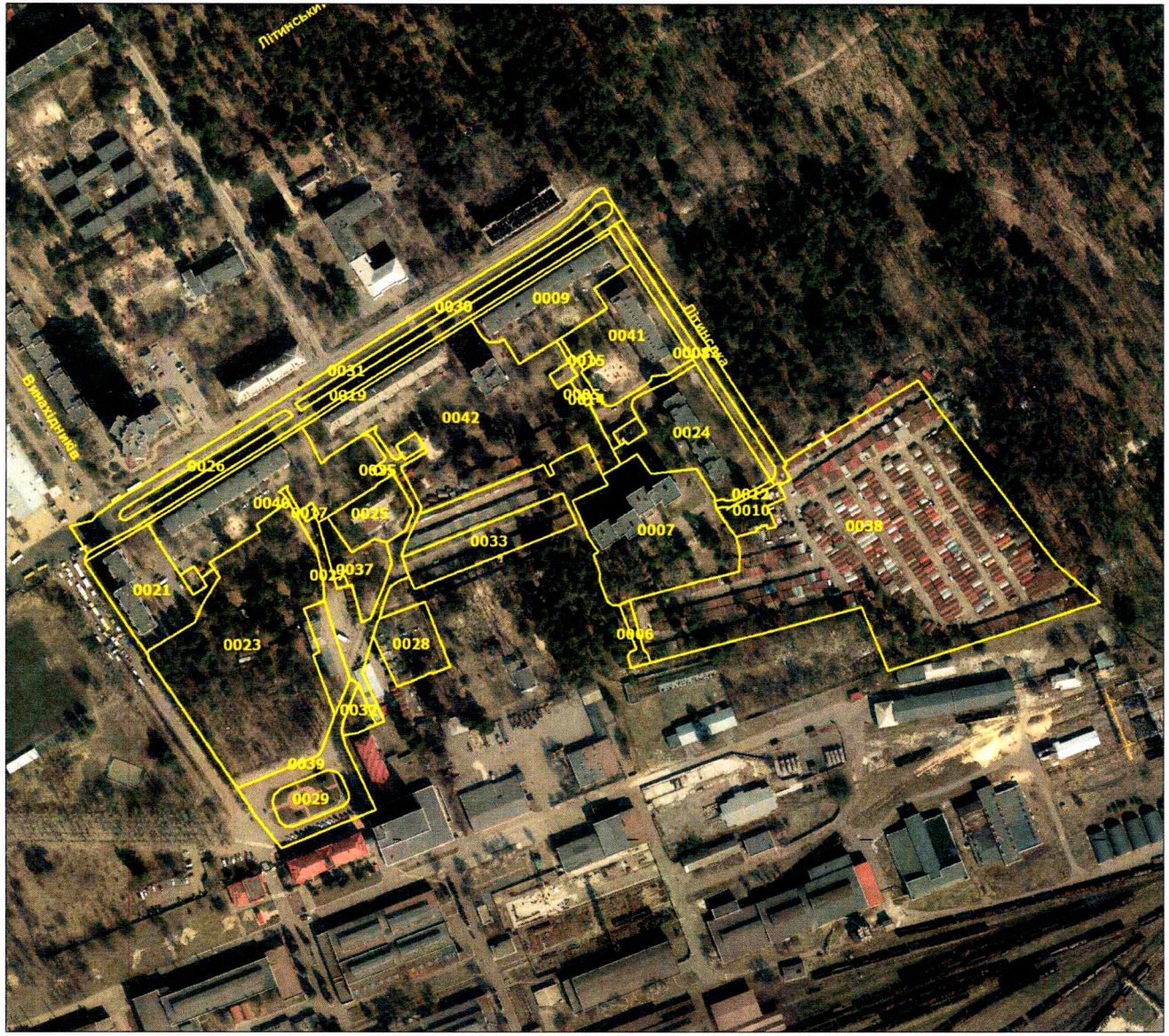

Кадастровий квартал: 66:031
Дніпровський район

№ з/п	Кад. номер	Код цільового призначення	Площа (га)
1	0005	02.12	0,1094
2	0006	12.13	0,0362
3	0007	02.04	0,7768
4	0008	12.13	0,1333
5	0009	02.10	0,4182
6	0010	02.09	0,0861
7	0012	02.12	0,0167
8	0013	12.04	0,1525
9	0014	03.12	0,0039
10	0015	14.02	0,0092
11	0017	14.02	0,0095
12	0019	12.13	0,1282
13	0021	02.03	0,3859
14	0023	07.08	1,4886
15	0024	02.03	0,5123
16	0025	12.01	0,1785
17	0026	12.13	0,0951
18	0027	12.13	0,3086
19	0028	12.09	0,1935
20	0029	07.08	0,1365
21	0030	12.13	0,1625
22	0031	12.04	0,6701
23	0032	07.08	0,0438
24	0033	02.06	0,2837
25	0035	03.12	0,0028
26	0037	02.09	0,1650
27	0038	02.06	3,0796
28	0039	07.08	0,2896
29	0040	02.10	0,7106
30	0041	02.04	0,4557
31	0042	02.03	1,4251
	Разом		12,4675

Умовні позначення:

Межі земельних ділянок

Проект рішення № 253262320

Кадастровий квартал: 66:266

Дніпровський район

№ з/п	Кад. номер	Код цільового призначення	Площа (га)
1	0028	07.08	0,0442
2	0029	12.04	0,0456
	Разом		0,0898

Умовні позначення:

Межі земельних ділянок

Проект рішення № 253262320

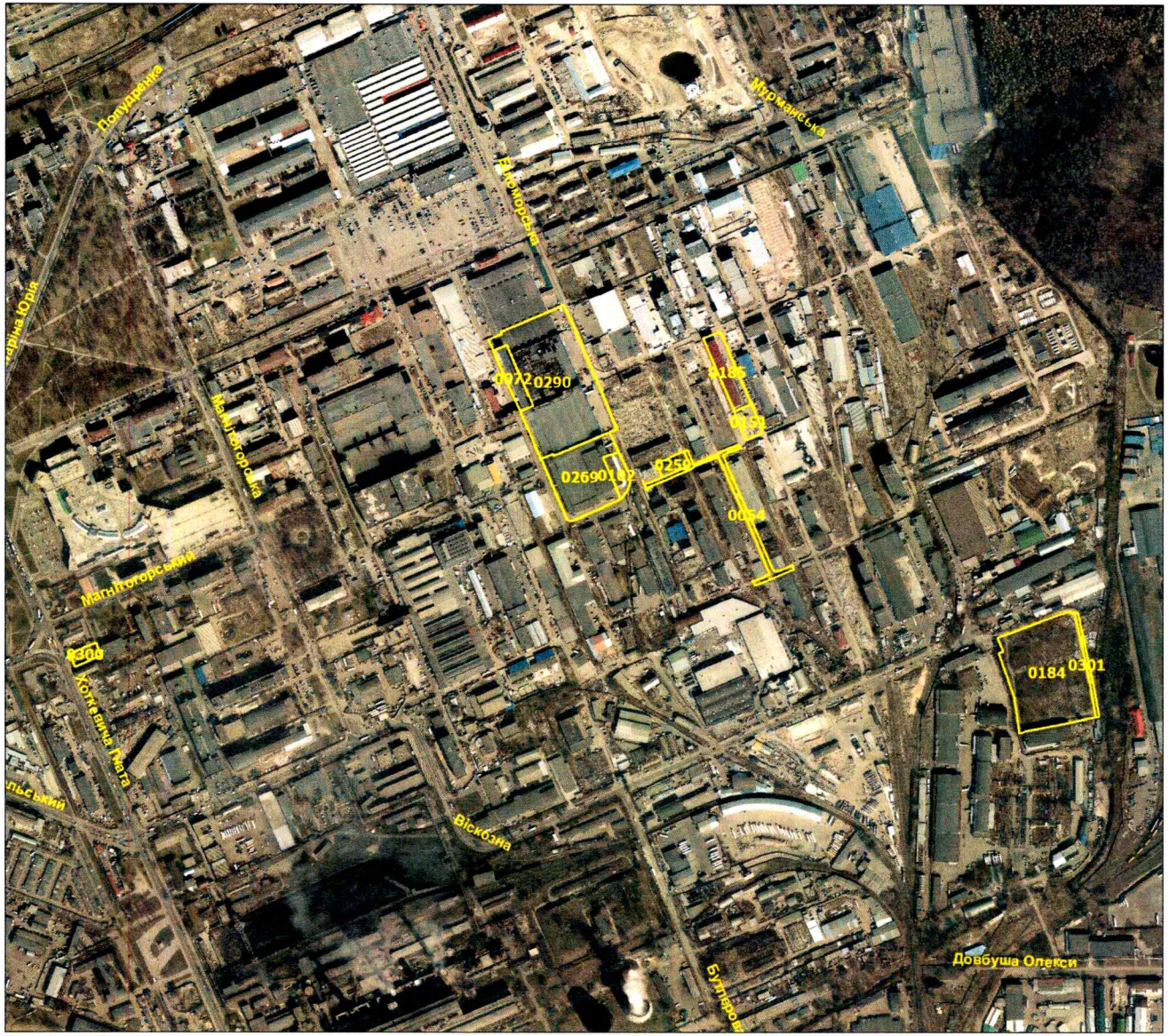

Умовні позначення:

Межі земельних ділянок

Кадастровий квартал: 62:068

Деснянський район

№ з/п	Кад. номер	Код цільового призначення	Площа (га)
1	0054	12.13	0,3196
2	0072	11.02	0,2569
3	0102	10.10	0,1797
4	0151	11.02	0,1583
5	0184	11.04	2,2336
6	0185	10.10	0,4049
7	0259	11.02	0,1280
8	0269	10.10	1,1413
9	0290	11.02	2,7670
10	0300	10.10	0,1067
11	0301	12.13	0,0893
	Разом		7,7853

Проект рішення № 253262320

Кадастровий квартал: 82:472

Печерський район

№ з/п	Кад. номер	Код цільового призначення	Площа (га)
1	0001	12.04	0,5916
	Разом		0,5916



Умовні позначення:

Межі земельних ділянок

Проект рішення № 253262320



Умовні позначення:

Межі земельних ділянок

Кадастровий квартал: 82:008

Печерський район

№ з/п	Кад. номер	Код цільового призначення	Площа (га)
1	0011	10.10	0,0009
2	0017	10.10	0,0288
3	0031	07.01	0,0969
4	0046	10.10	0,0193
5	0053	10.10	0,0015
6	0060	10.10	0,0020
7	0061	10.10	0,0036
8	0079	10.10	0,1311
9	0128	10.10	0,0342
	Разом		0,3183

Проект рішення № 253262320

Умовні позначення:

Межі земельних ділянок

Кадастровий квартал: 91:146

Шевченківський район

№ з/п	Кад. номер	Код цільового призначення	Площа (га)
1	0003	12.04	0,0166
2	0004	12.04	0,2714
3	0005	12.13	0,1649
4	0007	12.13	0,1550
5	0010	03.10	0,0602
6	0011	14.02	0,0083
7	0012	03.07	0,0316
8	0013	12.13	0,1309
9	0014	12.04	0,2888
	Разом		1,1277

Проект рішення № 253262320

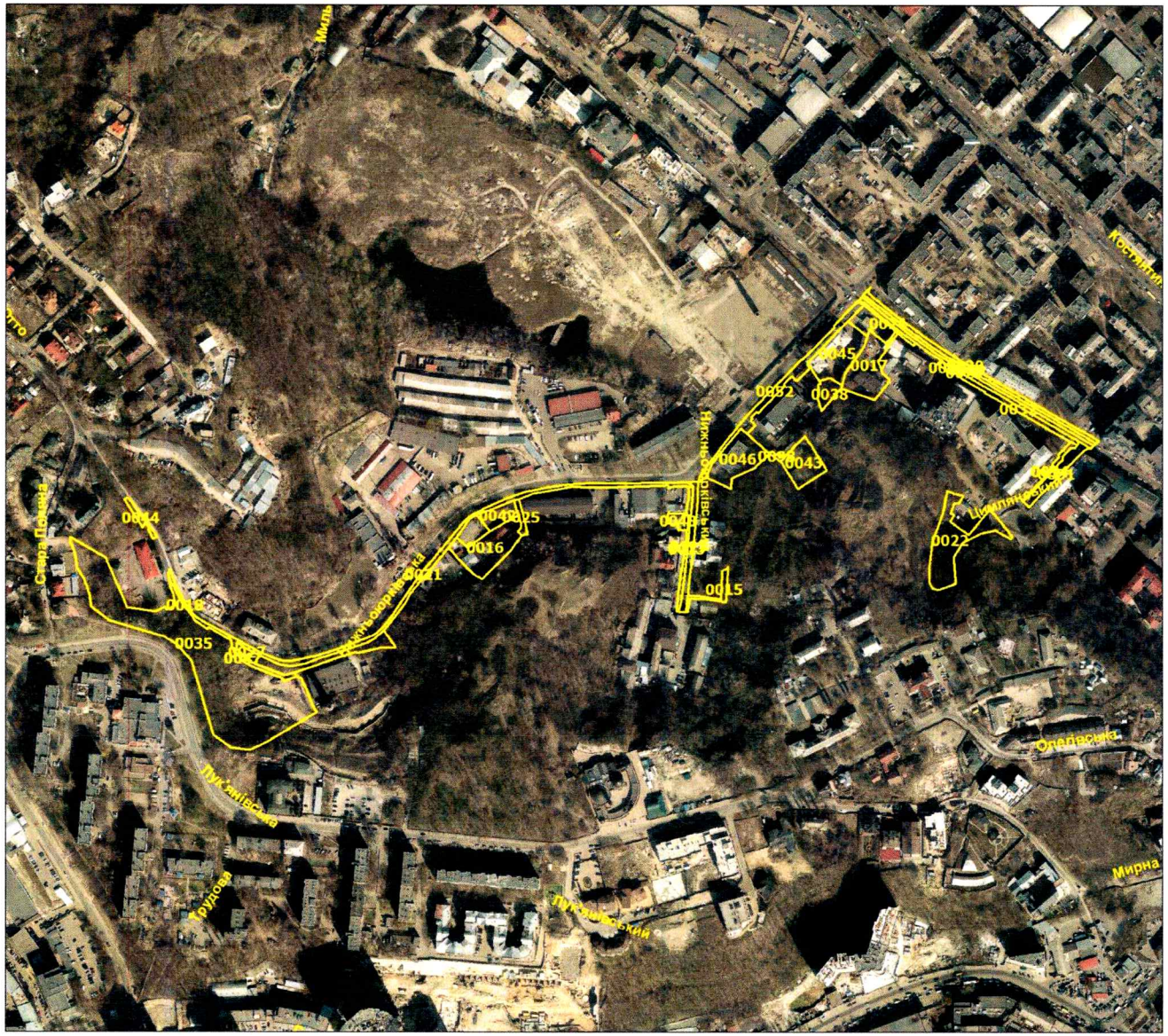

Кадастровий квартал: 85:312

Подільський район

№ з/п	Кад. номер	Код цільового призначення	Площа (га)
1	0013	03.20	0,0439
2	0015	03.20	0,0335
3	0016	11.02	0,2307
4	0017	02.10	0,2068
5	0018	12.13	0,0284
6	0020	12.04	0,1129
7	0021	12.13	0,2115
8	0022	07.08	0,2805
9	0024	12.13	0,0170
10	0025	12.13	0,0207
11	0026	12.04	0,1147
12	0027	11.07	0,1383
13	0032	12.13	0,0712
14	0034	12.13	0,0238
15	0035	07.08	1,4239
16	0038	04.08	0,0496
17	0042	03.10	0,0705
18	0043	07.02	0,1356
19	0044	07.08	0,0241
20	0045	02.10	0,2147
21	0046	02.03	0,1978
22	0047	07.08	0,0371
23	0048	03.10	0,0293
24	0049	12.13	0,0106
25	0050	12.07	0,0882
26	0051	12.04	0,0823
27	0052	12.13	0,1569
28	0098	04.08	0,0064
29	0127	12.04	0,0805
	Разом		4,1414

Умовні позначення:

Межі земельних ділянок

КИЇВСЬКА МІСЬКА РАДА

Терентьєву М. О.
Положишник В. О.

Прошу розглянути проєкт рішення від 27.01.2025 № 08/231 - 65/ПР в установленому порядку.

Омельченко А. В.

Для контролю за проходженням та тиражування.

Володимир БОНДАРЕНКО

“28” січня 2025 року
№ 08/231 - 65/ПР

08/231-65/ПР
27.01.2025

УКРАЇНА

ВИКОНАВЧИЙ ОРГАН КИЇВСЬКОЇ МІСЬКОЇ РАДИ
(КИЇВСЬКА МІСЬКА ДЕРЖАВНА АДМІНІСТРАЦІЯ)

ДЕПАРТАМЕНТ ЗЕМЕЛЬНИХ РЕСУРСІВ

вул. Хрещатик, 32-а, м. Київ, 01001 тел. (044) 202 78 15
Контактний центр міста Києва (044) 15 51 E-mail: kyivland@kyivcity.gov.ua Код ЄДРПОУ 26199097

27.01.2025 №05715-СП-76298

Заступнику міського голови-
секретарю Київської міської ради
Володимиру БОНДАРЕНКУ

Шановний Володимире Володимировичу!

Департамент земельних ресурсів виконавчого органу Київської міської ради (Київської міської державної адміністрації) відповідно до частини третьої статті 26 Регламенту Київської міської ради, затвердженого рішенням Київської міської ради від 04.11.2021 № 3135/3176, направляє проєкт рішення Київської міської ради «Про затвердження технічних документацій із землеустрою щодо інвентаризації земель» (справа-контейнер 253262320) для подальшого опрацювання.

Додатки:

- проєкт рішення Київської міської ради «Про затвердження технічних документацій із землеустрою щодо інвентаризації земель» (253262320) на 15 арк. в 1 прим.;
- пояснювальна записка на 2 арк. в 1 прим.;
- оригінал технічної документації із землеустрою щодо інвентаризації земель (справа № 538652085) 1 книга в 1 прим.;
- оригінал технічної документації із землеустрою щодо інвентаризації земель (справа № 673385221) 1 книга в 1 прим.;
- оригінал технічної документації із землеустрою щодо інвентаризації земель (справа № 705952520) 1 книга в 1 прим.;
- оригінал технічної документації із землеустрою щодо інвентаризації земель (справа № 325233825) 1 книга в 1 прим.;
- оригінал технічної документації із землеустрою щодо інвентаризації земель (справа № 500652256) 1 книга в 1 прим.;

- оригінал технічної документації із землеустрою щодо інвентаризації земель (справа № 481521785) 2 книги в 1 прим.;
- оригінал технічної документації із землеустрою щодо інвентаризації земель (справа № 779317521) 1 книга в 1 прим.;
- оригінал технічної документації із землеустрою щодо інвентаризації земель (справа № 535352141) 1 книга в 1 прим.;
- оригінал технічної документації із землеустрою щодо інвентаризації земель (справа № 766729526) 2 книги в 1 прим..

З повагою

Директор Валентина ПЕЛИХ

Текст проєкту рішення у паперовому вигляді відповідає проєкту в електронному вигляді на USB носії.

Начальник першого відділу
управління землеустрою та ринку земель
Департаменту земельних ресурсів
виконавчого органу Київської міської ради
(Київської міської державної адміністрації) **Олексій РІЗАНЕНКО**